



OSONMA

pas a pas

Panoràmica del Collsacabra des del Far. MIKIPONS/ WIKIMEDIA (Fotògraf: Miquel Pons, guanyador de la segona edició del concurs Wiki Loves Earth)

Benvinguts!

Per segon any consecutiu les biblioteques d'Osona hem elaborat una guia temàtica per tal de donar a conèixer la bibliografia relacionada amb la nostra comarca. L'any passat, vam oferir un recull dels poetes locals i enguany el tema escollit és **excursionisme i senderisme**.

Osona és una terra envoltada de paratges de gran bellesa i indrets singulars per descobrir. La Plana de Vic està delimitada per les serres de Bellmunt i Curull (Prepirineu), al nord; el Collsacabra (Serralada Transversal), de nord a est; les Guilleries i el Montseny (Serralada Prelitoral) i l'Alt Congost, d'est a sud; i l'altiplà del Lluçanès, a l'oest.

Tots aquests entorns configuren una riquesa natural, paisatgística, cultural i històrica de gran interès. La finalitat d'aquesta guia és que sigui una eina que ajudi a divulgar les excursions que contenen els llibres, molt útils per a planificar les rutes i itineraris.

Durant aquest any tres biblioteques de la comarca han estat acreditades com a punts d'informació turística en el marc del projecte que impulsa Turisme de la Diputació de Barcelona: la biblioteca Joan Triadú de Vic, la biblioteca Antoni Pladevall i Font de Taradell i la Biblioteca Dos Rius de Torelló. A més, cal destacar que la Biblioteca Antoni Pladevall i Font de Taradell disposa des de l'estiu del 2010 d'una secció especialitzada en *Senderisme, excursionisme i viatge* amb més de 2.000 documents: llibres, guies de viatge, mapes en paper i digitals, i revistes especialitzades. Per altra banda, la Biblioteca Dos Rius presenta el fons especial *Festival de Cinema de Muntanya de Torelló*, amb més de 2.000 volums -sobre muntanya, excursionisme i viatges- cedits a la biblioteca pel mateix Festival de Cinema de Muntanya.

Esperem que aquesta guia pugui ser útil perquè entre tots redescobrim i gaudim de la nostra comarca i els seus voltants.

25 de setembre de 2015

Com funciona la guia?

• La guia està organitzada en 9 apartats:

1) Osona 2) Ges, Orís i Bisaura 3) Collsacabra 4) Guilleries 5) Montseny 6) Alt Congost, Cingles de Bertí i Moianès 7) La Plana i 8) Lluçanès.

• A l'apartat d'Osona les excursions s'han ordenat per àmbits geogràfics.

• Les ressenyes dels llibres inclouen: numeració, títol, autor, editorial i any, signatura, icona tipologia d'excursions i les rutes i itineraris segons l'enumeració que apareixen a cadascun dels llibres.

• Al lateral, ampliació d'alguna de les rutes ressenyades.


• Al final de cada apartat, informació sobre senders senyalitzats de cada zona.

Quins criteris s'han seguit?

Per a la selecció de la bibliografia s'ha tingut en compte que els llibres continguin la descripció d'excursions per Osona i els seus voltants i que la seva publicació sigui posterior a l'any 2000.

1 50 itineraris en BTT per Catalunya

Manel Cajide i Plaza
Cossetània, 2003

 796.61 Caj




Collsacabra
42. El Collsacabra
Guilleries
44. Sant Miquel de les Formigues: l'atalaia de les Guilleries
50. Guilleries: els boscos del Collsacabra
Montseny
17. El Montseny: sota la mirada del Matagalls
18. Les barbes del Turó de l'Home

Portada
Alguns llibres es poden consultar parcialment online, a través de google llibres o el trencadís (fons locals digitalitzats)

Excursions
Per tal de localitzar fàcilment les excursions s'ha mantingut la mateixa numeració que apareix al llibre


2 100 arbres monumentals de Catalunya: excursions a peu, BTT i en cotxe per conèixer el [s] éssers més vells del Principat

Albert Vicens i Llauradó
Farell, 2005

   796.5(46.71) Vic

Icones
Mostra la tipologia de les excursions

Signatura topogràfica
Codi numèric que designa la matèria del llibre, es col·loca al llom del llibre i serveix per localitzar el document





Osona



Aprèn a mirar on ja vas mirar i tracta
de veure allò que encara no has vist
(Saturnino de la Torre)

 Imatge extreta del Consell Comarcal d'Osona - Osona Turisme / osonaturisme.cat



ITINERARIS I RUTES


PELS VOLTANTS DE LA COMARCA D'OSONA

1 50 itineraris en BTT per Catalunya

Manel Cajide i Plaza
Cossetània, 2003



796.61 Caj



Text parcial al Google llibres

Collsacabra
42. El Collsacabra
Guilleries

44. Sant Miquel de les Formigues: l'atalaia de les Guilleries

50. Guilleries: els boscos del Collsacabra

Montseny

17. El Montseny: sota la mirada del Matagalls


18. Les barbes del Turó de l'Home

2 100 arbres monumentals de Catalunya: excursions a peu, BTT i en cotxe per conèixer el [s] éssers més vells del Principat

Albert Vicens i Llauredó
Farell, 2005



796.5(46.71) Vic



Ges, Orís i Bisaura

7. La Grevolosa: el darrer bosc de les fades (St Andreu de la Vola)

9. Vidrà i els seus arbres

Lluçanès

8. Roures al Lluçanès (St Boi de Lluçanès)

3 12 camins mil·lenaris

Joan Rovira, Ignasi Forcada, Josep Jordana
Abadia de Montserrat, 2010



796.51(46.71) Rov



Text parcial al Google llibres

Ges, Orís i Bisaura

7. Pont de la Riera – Pont de la Riera, pel forat Micó. Els ponts; Sant Pere de Torelló; Vidrà

Lluçanès

8. Torrats (Alpens) – Torrats, per coll de Soler i coll Tallat. Les roturades o remoltes i emprius; els emprius de de Coll de Soler o de les Bruixes; Alps

4 20 excursions a peu pel voltant de Barcelona: en transport públic

Rafa López Martín
Cossetània, 2011



796.51(46.711) Lop



Text parcial al Trencadís

Montseny

19. Travessia per l'oest del Montseny: els Hostalets de Balenyà – Aiguafreda

20. El Tagamanent, entre el Figaró i Aiguafreda

Alt Congost, cingles de Bertí i Moianès

17. Recorregut pels cingles de Bertí, tot passant pel castell de Sant Martí de Centelles


18. Des del Figaró fins a la Garriga, pel Puiggraciós

5 20 excursions de bellesa singular

Pasqual Garriga i Martí
Dalmau, 2011



796.51(46.71) Gar



Ges, Orís i Bisaura

13. El castell de Milany

Collsacabra

10. La Rocallarga, des de Taverdet per Sant Corneli

11. El salt de Sallent i el puig de Batalla

Lluçanès


12. Serra de Sobremunt i el gorg Negre

6 50 itineraris a peu per Catalunya

Josep Mauri i Portolès
Cossetània, 2007



796.51(46.71) Mau



Text parcial al Google llibres

Ges, Orís i Bisaura

5. Vidrà – Sant Bartomeu – font Torndissa – Puigsacalm

6. Vidrà – cascada del Molí del salt de Salgueda

Collsacabra

7. Cantonigròs – santuari de Cabrera

7 A l'ombra d'en Serrallonga [DVD]: projecte audiovisual

Documental realitzat per Isidre Bonilla i Francesc Gutiérrez;
narrador: Joan Croses
Digitalia Audiovisuals, 2006



DVD 796.51 A I



Collsacabra - Guilleries - Montseny

Documental sobre el bandoler Joan de Serrallonga, visitant els indrets on va transcórrer la seva vida.



Pots saber on es troben tots els documents a aladi.diba.cat

GES, ORÍS I BISAURA - COLLSACABRA - GUILLERIES - MONTSENY - ALT CONGOST, CINGLES DE BERTÍ I MOIANÈS - LA PLANA - LLUÇANÈS

8

A peu de la Cerdanya a Barcelona: 25 excursions d'estació a estació de tren

David Claret
Cossetània, 2014



796.51(46.71) Cla



Text parcial al Trencadís

Ges, Orís i Bisaura

9. La Farga de Bebié – Sant Quirze de Besora
10. Sant Quirze de Besora – Borgonyà
11. Borgonyà – Torelló
12. Torelló – Manlleu

Alt Congost, cingles de Bertí i Moianès

16. Balenyà – Els Hostalets (Els Hostalets de Balenyà) – Centelles
17. Centelles – Sant Martí de Centelles
18. Sant Martí de Centelles – El Figueró

La Plana

13. Manlleu – Vic
14. Vic – Balenyà – Tona – Seva
15. Balenyà – Tona – Seva (Sant Miquel de Balenyà) – Balenyà – Els Hostalets (Els Hostalets de Balenyà)


9

A peu per la tardor i l'hivern: 26 passejades i excursions pels Països Catalans

Ernest Costa i Savoia
Arola, 2007



796.51(46.7) Cos



Ges, Orís i Bisaura

19. Fer i desfer. El santuari de Bellmunt
- Collsacabra
10. Viure la boira. El castell de Savellana


10

A peu per Osona: 20 itineraris

Josep Mauri i Portolès
Cossetània, 2004



796.51(46.71OS) Mau



Text parcial al Google llibres

Ges, Orís i Bisaura

1. Santuari de Bellmunt – Torelló per la font Viva i el castell de Torelló
2. Vidrà – Sant Pere de Torelló pel salt del Molí de Salgueda i els puigs de Curull i de les Àligues
3. Sant Andreu de la Vola – fageda de la Grevolosa i retorn
4. Volta al Bisaura. Sant Quirze de Besora – Castell de Montesquiú – Castell de Besora – Santa Maria de Besora – Salt del Mir – Sant Quirze de Besora

Collsacabra

5. Cantonigròs – Santuari de Cabrera – Pla d'Aiats – Cantonigròs
6. Santa Maria de Corcó – Salt de la Barra de Ferro – Sant Bartomeu Sesgorgues – Salt del Tornall – Santa Maria de Corcó
7. Mirador de Balà – Coll Saplamera – Balma de les Piques – Barret de la Perereda – Mirador de Balà
8. Tavertet – Salt del Molí-bernat – Pont Vell – Tavertet

Guilleries

20. Pont de Malafogassa – Sant Andreu de Bancells – Can Fogueres – Pont de Malafogassa

Montseny

14. Centelles – Turó Rodó – Font de Sauva Negra – Castell de Centelles – L'Abella
15. Collformic – Torrent de Rentadors – Font Claret – Cim de Matagalls – Sant Segimon – Collformic

La Plana

9. Volta a Folgueroles (Ruta Verdageriana)
10. Calldetenes – Ruta dels Molins – Sant Martí de Riudeperes – Sant Julià de Vilatorrada – Font de la Riera – Ermita de Sant Marc – Calldetenes
11. Sant Andreu de Gurb – Turó de la Creu de Gurb – Sant Andreu de Gurb
12. Taradell – Casal de Mont-rodon – Gorges del riu Gurri – Taradell
13. Folgueroles – Puig Castellet – Els Folquers – Santuari de la Damunt – Folgueroles

Lluçanès

16. Sant Boi de Lluçanès – Santuari dels Munts – Ermita de Sant Roc – Sant Boi de Lluçanès
17. Sobremunt – Santa Llúcia de Sobremunt – Sant Martí Xic – Gorg Negre – Sobremunt
18. Lluçà – Castell de Lluçà – Puig Martorell – Lluçà
19. Oristà – Can Rocaguinarda – Cingle dels Tres Còdols – Oristà (Ruta dels Bandolers)

11

A quatre passes de Barcelona. 2

Jordi Bastart
Pòrtic, 2003

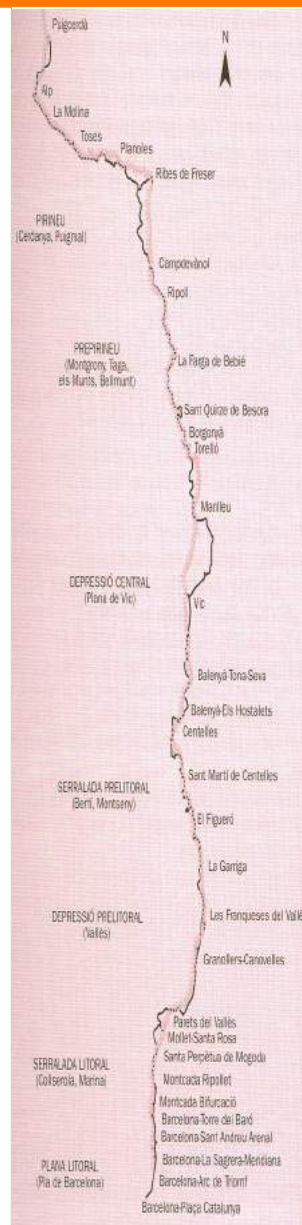


796.51(46.71) Bas



Ges, Orís i Bisaura

6. Castell de Montesquiú
- Collsacabra**
3. Tavertet – salts de l'Avenc – collet de Rajols – Monteis – Tavertet
4. Sant Julià de Cabrera – santuari de Cabrera
5. Rupit – Salt de Sallent – Sant Joan de Fàbregues – Rupit
- Guilleries**
2. Vilanova de Sau – Sant Romà de Sau




Mapa del trajecte de la línia de tren entre Puigcerdà i Barcelona (8)

Aquesta guia us proposa 25 excursions per fer a peu i que enllacen les diverses estacions de la línia de tren que uneix la Cerdanya amb Barcelona. Aquesta línia ferroviària travessa de nord a sud el Pirineu i les serralades, valls i planes, que el separen del mar, i és per això que ofereix una diversitat enorme de camins i paisatges, tot un botó de mostra de la geografia de Catalunya. Una bona oportunitat a l'abast de l'excursionista sense cotxe.

ITINERARIS I RUTES

PELS VOLTANTS DE LA COMARCA D'OSONA



"Catalans tots, de genollons en terra. Mireu allí la signe de la Creu, com de la Pàtria en la més alta serra eixampla avui los braços, per acostar-la amb tots sos fills a Déu"

(...)

Jacint Verdaguer

(12) Ruta 22

Excursió publicada al "Cavall Fort" núm. 1032

El Matagalls és un dels cims emblemàtics del nostre excursionisme. Aquest cim es troba al massís del Montseny i queda al sud de la comarca d'Osona, de la qual és el sostre comarcal, tot i que també fa frontera amb el Vallès oriental.

El Matagalls és el millor mirador del Montseny i un dels millors de Catalunya, i des del seu cim coronat per una creu monumental amb versos del poeta Verdaguer, podem gaudir d'una panoràmica que al nord ens mostra els Pirineus -del Montsec al Canigó- però també podem veure el mar, Montserrat, la plana de Vic, les Guilleries...

Hi ha diversos camins per a pujar el Matagalls, però hem triat el de Coll Formic perquè és el menys llarg, i, tot i que la pujada és dura, les vistes són magnífiques. L'ascensió no presenta gaire dificultat i la característica de l'entorn d'aquest ascens són els relleus suaus de prats trencats per diversos matolls, que creen una sensació de calma, però que fan que sigui molt difícil l'orientació en cas de boira o poca visibilitat. Caldrà tenir-ho en compte!

Montseny

1. El castell de Montsoriu
2. Riells de Montseny – Portell del Bisbe – Gorg Negre – Riells de Montseny
3. Can Casades – pantà de Santa Fe – Can Casades
4. Santa Fe – les Agudes – turó de l'Home – Santa Fe
5. Coll Formic – Matagalls – Sant Martí
6. Coll Formic – Sant Cristòfol de la Castanya – Sant Martí
7. Coll Formic – pla de la Calma – Tagamanent – Coll Formic

La Plana


1. La ruta verdagueriana a Folgueroles

Lluçanès

1. Lluçà – Castell de Lluçà
2. Prats de Lluçanès – Font de les Coves – la Pedra Dreta – Roc Foradat – Sant Sebastià – Prats de Lluçanès
3. Oristà – la Quintana – cingle i gola dels Tres Rocs – Mas i grafits de Perot Rocaguinarda – molí de la Quintana – Oristà
4. Alpens – roca de Pena – font de Matamosses – Coll Tallat – Santa Margarida de Vinyoles

12

Anem d'excursió per Catalunya: 30 excursions per a nois i noies, les excursions de Cavall Fort



Jordi Quera
Cim ; Alpina, 2014



796.51(46.71) Que

Ges, Orís i Bisaura

19. El Puigsacalm
- Collsacabra
10. Tavertet, terra de bandolers
- Montseny
22. El Matagalls

13

Caminades El 9 Nou i Caixa de Manlleu: El 9 Nou i Caixa Manlleu caminen amb tu



El 9 Nou [etc.], 2002



796.51(46.71)OS Cam

Ges, Orís i Bisaura

3. Puigsacalm, des de la collada de Bracons
6. La Grevolosa i Sant Nazari, des de la Vola
10. Bellmunt, des de Vidrà
14. Les Baumès del Teixidor, des de Santa Maria de Besora, per l'Espunyola i retorn pel Teixidor i Llaés
- Collsacabra
8. Tavertet – Pont de Molí – Bernat – el Sunyer de Baix – Balma de les Piques – Barret de la Perereda
11. Cabrera i cingles d'Aiats

13. Rupit – Corriol – la Casassa – camí de Llancers – la Torre de Sant Joan – cingles de Casadevall – salt de Sallent
17. La Riba – Canal del Castell – Tavertet – La Riba

Montseny

1. Del Turó de l'Home a les Agudes
4. De coll Formic a Sant Segimon
7. Del coll de Bordoriol al Matagalls
12. De Montseny a Sant Marçal
20. De Sant Bernat de Montseny al Matagalls

Alt Congost, cingles de Bertí i Moianès

16. D'Aiguafreda a Tagamanent

La Plana

9. Folgueroles – Ruta verdagueriana
18. Calldetenes – ruta dels Molins – Sant Julià de Vilatorrada – camí ral a Calldetenes

14

Caminant per Osona: les rutes d'Osona en DVD



Vic: Osona Comarca, 2006
[4 volums]



DVD 796.51 Cam

Ges, Orís i Bisaura

3. Ruta pel Bisaura fins el Castell de Besora (volum I)
3. Els Bufadors (volum III)
3. La Serra de Llancers (volum IV)

Collsacabra

1. Cantoni, passant per Tavertet fins l'ermita de Sant Corneli (volum I)
2. Rupit i voltants: Salt de Sallent i Castell de l'Envestida (volum I)

1. El santuari de Cabrera (volum II)
2. L'entorn de Rupit (volum II)
2. Cingles de Tavertet (volum III)

Montseny

1. El Matagalls (volum IV)
- Alt Congost, cingles de Bertí i Moianès
2. El camí de la Costa (volum IV)

La Plana

1. Sender de Voltregà (volum III)

Lluçanès

3. Ruta de les Lloses a Alpens (volum II)

15

Catalunya des del tren de Barcelona a Puigcerdà: turisme, cultura, patrimoni i excursions



Lluís Borràs Perelló
Alpina, 2014



91(026)(46.71) Bor

Ges, Orís i Bisaura

3. De Vic a Ripoll
- Alt Congost, cingles de Bertí i Moianès
1. De la plaça Catalunya a Balenyà
- La Plana
2. A Vic



Pots saber on es troben tots els documents a aladi.diba.cat


GES, ORÍS I BISAURA - COLLSACABRA - GUILLERIES - MONTSENY - ALT CONGOST, CINGLES DE BERTÍ I MOIANES - LA PLANA - LLUÇANÈS

16 Cicloturisme tranquil per Catalunya: 26 itineraris per descobrir el país amb suau cop de pedal

Rafael Vallbona
Cossetània, 2013



796.61 Val



Text parcial al Trencadís

Montseny


- 14. Pedalada familiar al cor del Montseny
- Alt Congost, cingles de Bertí i Moianès
- 12. El Congost, un riu que ha tornat a néixer

17 Curiositats naturals a prop de Barcelona: 70 excursions

Josep Mauri Portolés
Cossetània, 2012



796.51(46.711) Mau



Text parcial al Trencadís

Ges, Orís i Bisaura

- 24. Balma de la Vila
- 25. Bufadors de Beví
- 26. Balmes de Llaés
- 47. Salt del Molí de Salgueda
- 58. Salt del Mir
- 68. Fageda de la Grevolosa

Collsacabra

- 18. Puig de la Força
- 19. Balma de les Piques
- 20. Cingles de Cabrera i Aiats
- 48. Salt de Tirabous
- 49. Salt del Molí Bernat
- 50. Salt del Cabrit
- 51. Salt de les Paganes
- 52. Salt del Còdol
- 53. Salt de la Barra de Ferro
- 54. Salt del Tornall
- 55. La Foradada
- 56. Salt del Molí Rodó
- 57. Salt de Sallent

Montseny

- 60. Salt de l'Oratori
- 61. Castanyer Gros d'en Cuc
- 64. Avellaner Font Baladrell
- 65. Avetosa de Passavets
- 66. Castanyer de les nou branques

Alt Congost, cingles de Bertí i Moianès

- 14. Coves del Toll
- 15. La balma d'Esplugues
- 17. El turó de les Onze Hores
- 39. Gorgs Negre i Blau
- 40. Sant Miquel del Fai
- 43. Salt del Prat
- 63. Roure del Giol
- 69. Fageda de la Sauva Negra

La Plana

- 23. Gorges del Gurri
- 70. Alzina del Pujo

Lluçanès

- 15. Gorgs i fonts del Sorreigs

18 El Montseny, les Guilleries i el Collsacabra

Antoni Aragon, Jordi Lalueza,
Jordi Portell
Pòrtic, 2004



796.51(46.71) Ara



Collsacabra

- 20. Pujada a Tavertet. De l'embassament de Sau a Tavertet
- 21. Els cingles de Tavertet. De Tavertet a Rupit
- 22. Els cingles de Casadavall i del Far. De Rupit al Far
- 23. El Far. Des de Sant Martí Sacalm pel grau de Sant Martí i el grau de Cabrafiga
- 24. Els salts de la riera de les Gorgues. Des de Santa Maria de Corcó per la riera i Sant Bartomeu Sesgorgues
- 25. Els cingles de Cabrera i els Aiats. Des del Molí de la Masollera pel coll del Bram i el mas d'Aiats

Guilleries

- 16. La Mare de Déu del Cingle i Savassona. Des de Savassona per la serra de Masgrau i el torrent de Casa Nova
- 17. El puig del Far. Des de Vilanova de Sau
- 18. El monestir de Sant Pere de Casserres. Des del parador de Sau

Montseny

- 5. El Matagalls. Vessant sud. Des de Sant Bernat al Matagalls, Sant Marçal i la font de Naiàdes
- 6. El Matagalls. Vessant nord. De Viladrau al Matagalls per la font dels Llops
- 7. El santuari de Sant Segimon. De Viladrau al Matagalls per Sant Segimon
- 8. Les Agudes i els Castelletes. Des del pla de l'Espinal per la cresta dels Castelletes i la font del Briançó
- 9. Les Agudes. Des de Font Martina pel turó de l'Home i el camí dels pous de glaç
- 10. El turó de l'Home. Des de Santa Fe de Montseny per l'avetosa i la fageda

19 El País de l'Eix: en cotxe per la Catalunya de l'Eix Transversal

Vidal Vidal ; Salvador Redó,
fotografies
Pòrtic, 2000



796.57 Pai



Collsacabra

- 12. Vorejant el Ter i el Collsacabra

Montseny


- 13. El Montseny

Lluçanès

- 11. El Lluçanès i la ciutat de Vic

Un dels paratges més encisadors de la comarca d'Osona és el format per les serralades del Cabrerès i el Collsacabra.

(19) Ruta 12



ITINERARIS I RUTES

PELS VOLTANTS DE LA COMARCA D'OSONA



Vistes del pla de la Garga, amb Sant Miquel de Sesperxes a mà esquerra. En aquestes planes hi cacen rapinyaires com el xoriguer i l'aligot. (23) Ruta 12

20 El secret més ben guardat [els millors boscos i racons per trobar bolets a Catalunya]

Marc Estévez i Robert Höss
Ara Llibres, 2013



58.22 Est



Montseny

12. El massís del Montseny (I), batecs de la Mediterrània als vessants vallesans

13. El massís del Montseny (II), visions humides als vessants osonencs

Alt Congost, cingles de Bertí i Moianès


8. El Baix Moianès, l'harmonia natural de l'altiplà entre Sant Quirze Safaja i Monistrol de Calders

21 Els Millors racons de la Catalunya Central: 40 rutes per recórrer la Catalunya Central amb automòbil

Sergi Massana Mas, Marta Pallarès Blanch i Xavier Martínez Edo
RACC: Edicions 62, 2005



91(026)(46.71) Mas



Ges, Orís i Bisaura

29. El castell de Montesquiú. Herència noble. Ruta per Montesquiú – Sant Quirze de Besora – Santa Maria de Besora – Vidrà
30. Fageda de la Grevolosa. Un bosc molt especial. Ruta per Torelló – Sant Vicenç de Torelló – Sant Pere de Torelló – el santuari de Bellmunt – Sant Andreu de la Vola – Collada de Bracons

Collsacabra

31. El santuari de Cabrera. Mirador privilegiat. Ruta per l'Esquirol – Tavertet – el mirador del Castell – Cantonigròs – la Foradada – el santuari de Cabrera

Guilleries

32. Sant Pere de Casserres. Una obra única. Ruta per Roda de Ter – el jaciment arqueològic de l'Esquerda – Tavèrnoles – Savassona – el parador de Vic – Sau – Sant Pere de Casserres

40. Sequoies a Espinelves. De Califòrnia a les Guilleries. Ruta per Sant Sadurní d'Osmort – el Masjoan – Espinelves

Alt Congost, cingles de Bertí i Moia

37. La cova del Toll de Moia

La Plana

33. El museu Verdaguier. Bressol del poeta. Ruta per Folgueroles – Manlleu – la Gleva – Sant Hipòlit de Voltregà – Vinyoles d'Orís
34. Museu Episcopal de Vic. El contrast entre el vell i el nou. Ruta pel Museu Episcopal – l'Edifici el Sucre – l'escultura d'Alfaro a Verdaguier i el campus de la Universitat de Vic – el Museu de l'Art de la Pell

39. El castell de Tona. Sobre un turó testimoni. Ruta per Tona – Seva – Taradell – Santa Eugènia de Berga

Lluçanès

35. Santa Maria de Lluçà. La identitat del Lluçanès. Ruta per Prats de Lluçanès – Santa Maria de Lluçà – Santa Eulàlia de Puig-oriol – Sant Martí d'Albars

38. Les torres d'Olost. La catedral del Lluçanès. Ruta per Olost – La Torre d'Oristà – Oristà – Sant Feliu Sasserra


(El llibre "Els millors racons de la Catalunya Central. Pòrtic, 2010. 91(026)(46.71) Mas" conté les rutes 29, 32, 34, 35, 37 i 40.)

22 En BTT per Osona: 14 itineraris

Joan Conill Mateu
Cossetània, 2004



796.61 Con



Text parcial al Google llibres

Ges, Orís i Bisaura

11) El santuari de Bellmunt i el congost de Forat Micó (Sant Pere de Torelló)

12. Per la serra de Milany (Santa Maria de Besora)

Collsacabra

9) Les cingleres de Tavertet (Tavertet)

10) Volta al pla d'Aiats i la serra de Cabrera (Cantonigròs)

13) Itinerari Vic – Rupit

Guilleries

5. Del mirador de la Verge dels Cingles al pla de Savassona (Folgueroles)

6. Dels cingles de Vilanova de Sau a Sant Pere de Casserres (Vilanova de Sau)

Montseny

3) Pels contraforts del Montseny (Vic)

7) El pla de la Calma i la serra de l'Arca (Aiguafreda)

14) Itinerari Vic – Viladrau

La Plana

1) Per la Plana central (Vic)

2) El mirador de Sant Sebastià (Vic)

4) Pels meandres del Ter (Tavèrnoles)

8) Per les serralades de ponent (Sant Hipòlit de Voltregà)


23

Espais naturals d'Osona: 16 excursions

Joan Casas Casanovas, Roger Arquimbau Cano
Farell, 2013



796.51(46.710S) Cas



Ges, Orís i Bisaura

1. La serra de Bellmunt

2. El castell dels Moros

3. Fontcoberta i el Toll

4. Volta pel serrat de la Rovira

Collsacabra

5. Harmonia i salts d'aigua a Rupit

6. La immensitat del pla d'Aiats

7. Paisatge i balms a Tavertet



Pots saber on es troben tots els documents a aladi.diba.cat

La riera de Sorreigs es un affluent del riu Ter pel seu marge dret, al nord-oest de la comarca d'Osona. Neix a uns 1000 m d'altitud, prop del santuari dels Munts, i desembarca al Ter, prop de la Gleva.

L'espai natural de la riera de Sorreigs, amb una superfície de 286,65 ha, abasta el tram mig d'aquesta riera, entre els municipis de Sant Bartomeu del Grau, Santa Cecília de Voltrega i Sobremunt. En aquesta zona la força de les avingudes sovint ha deixat a l'aire lliure la roca mare, i el curs fluvial es tanca per travessar les cingleres que separen la plana de Vic de l'altiplà del Lluçanès, formant gorgs i salts d'aigua força espectaculars. (23) Ruta 15

GES, ORÍS I BISAURA - COLLSACABRA - GUILLERIES - MONTSENY - ALT CONGOST, CINGLES DE BERTÍ I MOIANES - LA PLANA - LLUÇANÈS

Guilleries

8. Del pont de Malafogassa a Sant Pere de Castanyadell

9. El cromatisme i l'aigua a Vilanova de Sau

Montseny

10. Els castanyers i les deus de Viladrau

11. Pels voltants del pla de la Calma

Alt Congost, cingles de Bertí i Moianès

12. Entre cingleres al Bertí

13. El paisatge agroforestal a Muntanyola

16. La Sauva Negra i el castell de la Popa

La Plana

14. El turó del castell de Tona

Lluçanès

15. Gorgs i fonts del Sorreigs

Collsacabra

27. Els altiplans osonencs del Cabrerès amb el Puig de la Bastida i el Pla d'Aiats

Montseny

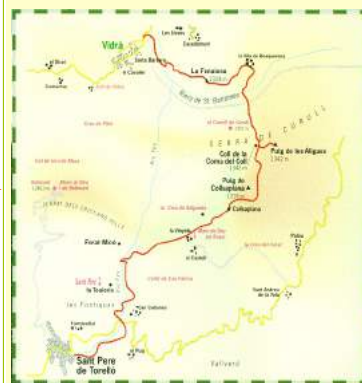
28. La façana marítima del Montseny, la riera de Gualba i el lle Gorg Negre

27 Excursions fàcils per Osona

Francesc Roma i Casanovas,
Martí Roma Perramon, Bernat Roma Perramon
Bubok, 2010



796.51(46.710S) Rom



(26) Ruta 23

Interessant travessia des de la vall del Ges als boscos frondosos de la baga de Curull, amb una àmplia biodiversitat de les diferents comunitats vegetals. En la pujada al puig de les Àguiles podrem assaborir la panoràmica de tota la comarca vigatana amb el Cabrerès i el Montseny davant nostre i una llunyana visió de les terres del Lluçanès cap a Ponent.

El puig de les Àguiles és un tossal abrupte i rocallós format per margues, conglomerats i gres, que esdevé un mirador destacat de tota la comarca osonenca. És una ascensió curta, però amb una forta grimpada final. La visió panoràmica del cim comprèn, al nord, les pròximes serres de Santa Magdalena de Cambrils i Freixeneda; a l'est, el Puigsacalm amb la collada de Bracons i la serra de Llancers; al sud, la plana de Vic, amb les serres del Collsacabra, i finalment, cap a ponent, els altiplans del Lluçanès amb les muntanyes berguedanes d'Ensija i Pedraforca, com a destacades.

24 Excursions als naixements dels rius de Catalunya

Albert Vicens Llauredó
Cossetània, 2013

796.51(46.71) Vic




Montseny

10. Les dotze fonts de la riera Major

Alt Congost, cingles de Bertí i Moianès

16. El Tenes i la Sauva Negra



Text parcial al Trencadís

25 Excursions con niños desde Barcelona

Juanjo Alonso
El País/Aguilar, 2006

796.51(46.71) Alo



Collsacabra

16. Riera de les Gorgues (Santa Maria de Corcó - L'Esquirol)

17. Cascada de la Foradada (Santa Maria de Corcó - L'Esquirol)

18. Paisajes de Rupit (Rupit)

Montseny

14. Barranco del Infierno (Montseny)

15. Hayedo del Turó de Morou (Santa Fe del Montseny)



Collsacabra

16. Santuari de Cabrera

17. Els cingles d'Aiats

18. De Rupit al salt de Sallent

Guilleries

5. Sant Llorenç del Munt des de Romegats

6. De Fucimanya a Savassona

Montseny

19. El santuari de l'Erola

Alt Congost, cingles de Bertí i Moianès

20. El turó Rodó de Centelles

La Plana

1. La creu de Gurb

2. Sant Martí Xic

3. Santa Llúcia de Sobremunt

4. De Sant Julià de Vilatorrada a Puiglagulla i l'Enclusa

28 Explorar Catalunya: 60 excursions per a infants de 3 a 8 anys

RACC: Edicions 62, 2002

796.51(46.71) Exp



Guilleries

43. La Riera Major de les Guilleries: el pont de Malafogassa


58. Pla de Santa Margarida: les cingleres de Sau

Montseny

38. Boscos del Montseny

La Plana

35. El Castell de Tona: un turó testimoni d'Osona



26 Excursions escollides per Catalunya: 30 itineraris d'una jornada

coordinador: Pep Ribas Xarles
CIM, Cultura, Idees, Muntanyes,
2006

796.51(46.71) Exc




Ges, Orís i Bisaura

22. La serra de Santa Magdalena i el castell de Milany

23. El puig de les Àguiles, excel·lent mirador de la serra de Curull i la plana osonenca

24. El Puigsacalm inèdit: per la canal Fosca i el pas dels Burros




ITINERARIS I RUTES

PELS VOLTANTS DE LA COMARCA D'OSONA

29 Explorar Catalunya: 80 excursions per a joves de 12 a 16 anys

RACC: Edicions 62, 2003
796.51(46.71) Exp



Ges, Orís i Bisaura

25. El Puigsacalm: de Vidrà al Puigsacalm
Collsacabra

11. Cingles d'Aiats i de Cabrera: de Cantonigròs a Cabrera

Guilleries

3. Les Guilleries: de vilanova de sau a Sant Julià

Montseny

14. El Matagalls: de Sant Marçal a Viladrau

Alt Congost, cingles de Bertí i Moianès

30. Festa del Pi de Centelles: del mite al ritu

La Plana

22. Vic: la ciutat dels sants

30 Gran Guia de Catalunya: 40 rutes per recórrer amb automòbil

Sàpiens, 2005
91(026)(46.71) Gra



Collsacabra

16. El pantà de Sau i el Collsacabra (Vic – Folgueroles – Pantà de Sau – Rupit i Pruit – Tavertet – Manlleu – Torelló – Tavèrnoles i Savassona – Sant Pere de Casserres)

Montseny

17. El Montseny (La Garriga – El Figaró – El Brull – Collformic – Montseny – Sant Celoni – Turó de l'Home – Santa Fe del Montseny – Viladrau)

31 Guia de rutes literàries per la Xarxa de Parcs Naturals

[textos: Cecília Lorenzo]
Diputació de Barcelona, 2007



796.51(46.711) Lor



Ges, Orís i Bisaura

12. De la llegenda de Montesquiu: ruta circular als voltants del castell

Guilleries

19. Jacint Verdaguer: de Folgueroles al salt de la Minyona

Montseny

1. Els poetes del Montseny: fonts i boscos de Viladrau

2. Mites i llegendes: la màgia d'Arbúcies, Gualba i Santa Fe del Montseny

3. Pere Ribot, de l'ermita de Sant Martí de Riells a les cascades


4. Joan Maragall, d'Aiguafreda al Pla de la Calma

32 Guilleries, Collsacabra: [20 excursions per a totes les edats]

Ricard Belis, Mercè Manyós de Balanzó
Alpina ; Geoestel, 2006



796.51(46.71)Gui Bel



Collsacabra

10. El puig del Far

11. Volta al pantà de Sau

12. La mula va dir prou

13. Pujada a Tavertet pel camí de l'escaleta

14. La cova de la Bora Fosca

15. A la recerca de la Foradada

16. Jocs d'aigua

17. El santuari de Cabrera

18. Seguint els cingles

19. La mina dels bandolers

20. Els cingles del Far

Guilleries

1. El puig de Sant Miquel de les Formigues (o de Solterra)

2. La vila de les 100 fonts

3. Pels senders de Joan de Serrallonga

4. Sota avets gegantins

5. De les Guilleries al Montseny

6. Torna, torna, Serrallonga

7. Refent camins de fa 500 anys

8. La ruta dels senyors i les minyones

9. Dels íbers a Verdaguer

33 La Guia de l'Eix, de ponent a llevant: Bages, Berguedà, Osona

Geographica Mapamundi, 2002



91(026)(46.71) Gui



Ges, Orís i Bisaura

3. País de somni: Meandres del Ter, Vall del Ges, Orís, Bisaura, Lluçanès, Voltreganès

Collsacabra

4. País de somni: Meandres del Ter, Cabrerès, Collsacabra

Guilleries

5. Camins per al Record: Vall de Sau, Guilleries

La Plana


2. Eix urbà: Vic

34 Les Rutes d'El 9 Nou: mountain bike

Teresa Bruguera i San José, Joan López i Cortijo, Jordi Anglada i Bau
Alpina, 2001



796.61 Bru



Ges, Orís i Bisaura

7. Entre St Vicenç de Torelló i la Fàbrega



(32) Ruta 16

És una de les excursions més emocionants d'aquesta guia. L'aigua, saltant pels cingles que envolten la recòndita i salvatge riera de les Gorgues, n'és la gran protagonista. El recorregut, espectacular i agrest, presenta alguna dificultat, ja que hi ha trams on cal una mica de grimpada. Per a fer-la no és imprescindible, ni de bon tros, ser un muntanyenc experimentat, però sí que requereix estar en bona forma física.



Pots saber on es troben tots els documents a aladi.diba.cat

GES, ORÍS I BISAURA - COLLSACABRA - GUILLERIES - MONTSENY - ALT CONGOST, CINGLES DE BERTÍ I MOIANÈS - LA PLANA - LLUÇANÈS

Montseny

- 5. Entre Montseny i la Calma
- Alt Congost, cingles de Bertí i Moianès**
- 3. Entre Aiguafreda i la Calma
- 12. Entre Aiguafreda i el Brull

La Plana

- 1. Entre Vic i el coll de la Miranda
- 9. Entre Vic i Puig-l'Agulla
- 10. Entre Granollers de la Plana i St Julià de Vilamirosa
- 11. Entre Sta Cecília i Sta Llúcia de Sobremunt

35 Manlleu, punt de partida: rutes a l'entorn del Ter

Ajuntament de Manlleu, 2001



91(026)(46.710S) Man



Ges, Orís i Bisaura

- 8. Bellmunt, el balcó de la plana
- Collsacabra**
- 6. L'antic camí a Cabrera
- 3. La riera de les Gorgues

Guilleries

- 1. El camí del monestir

La Plana

- 2. Canal, ciutat i cotó
- 5. Fàbriques al camp, les colònies industrials
- 7. El camí Vora Ter
- 9. Per l'entorn de Manlleu

Lluçanès


- 4. La riera del Sorreigs

36 Massís del Montseny. El Collsacabra: 24 ascensions i itineraris de muntanya

Carles Gel
Piolet, 2010



796.51(46.71Col) Gel



Collsacabra

- 9. Turó d'Armadans (1.154 m) des del Coll de Condreu
- 10. Pruit (1.070 m) des del Pont de Rocallisans
- 11. Puig d'en Perereda (894 m) des del mirador fent un itinerari circular
- 12. Turó del Castell (852 m) des de Tavertet pel Pla de Dalt del Castell
- 13. Puig de la Creu (1.138 m), Rocallarga (1.187 m) i Puig de Cortils (1.196 m)
- 14. Tavertet des de l'embassament de Sau pels cingles del Pla de Dalt i el Cingle Moltorer
- 15. Cabrera (1.307 m) des de Cantonigròs per la Riera d'Aiats i les escales

- 16. Puigs dels Llops (1.223 m) des de Cantonigròs per la Riera d'Aiats
- 17. Puig Flabiol (1.271 m) i Pla d'Aiats (1.294 m) des de Cantonigròs per la Riera d'Aiats
- 18. Cabrera (1.307 m) des de Sant Julià de Cabrera pel Coll del Bram i les escales
- 19. Agullola de la Tuta (1.153 m) i Morral de Caselles (1.124 m) des de Sant Julià de Cabrera pel Coll del Bram
- 20. Cabrera (1.307 m) des de Sant Julià de Cabrera pel Pla del Prat i el Cap del Pla del Prat
- 21. Cabrera (1.307 m) des del Collet de Cal Vidrer per la Baga de Sant Julià i el Pla del Prat
- 22. Cap del Pla del Prat (1.312 m) i Cabrera (1.307 m) des del Collet de Cal Vidrier per la Baga de Sant Julià i el Pla del Prat
- 23. La Travessa de la Serra de Cabrera (1.307 m). Itinerari circular amb sortida i arribada a Sant Julià de Cabrera
- 24. La Foradada (809 m) des de l'Esquirol pel camí de la dreta de la Riera de les Gorgues

Montseny

- 1. Matagalls (1.696 m) des de Coll Formic per la carena oest-sudoest
- 2. Les Agudes (1.706 m) des del Convent per la vessant est-sudest
- 3. Turó de l'Home (1.706 m) des de la Font de Passavets per la vessant est-nordest
- 4. Turó de l'Home (1.706 m) des del Coll del Vent per la cresta sudest
- 5. Les Agudes (1.706 m). Travessia del Turó de l'Home a Les Agudes pel Turó del Catiu d'Or i el Puig Sacarbassa
- 6. Matagalls (1.696 m) des del Coll de Sant Marçal per la Tartera de Les Agudes de la cara nord-oest
- 7. Les Agudes (1.706 m) des del Coll de Sant Marçal per la Tartera de Les Agudes de la cara nord-oest
- 8. Les Agudes (1.706 m) des del Coll Saciureda de Baix o Pla Gran per la cresta dels Castelletes

37 On anem?: 30 indrets de Catalunya de gran bellesa natural

Martí Boada
Pòrtic, 2003



91(026)(46.71) Boa



Ges, Orís i Bisaura

- 5. La serra de Llancers
- Collsacabra**
- 2. El Collsacabra
- Alt Congost, cingles de Bertí i Moianès**
- 1. Els cingles de Bertí

La serra de Llancers, situada a llevant del la subcomarca del Vidranès, forma part dels prepirineus orientals. Al seu voltant hi ha les serres de Milany, Santa Magdalena de Cambrils, Bellmunt i Curull, amb relleus suaus i cims que no superen els 1500 m d'alçada. La conca fluvial més important és la vall del Ges, afluent del Ter en arribar a Torelló.

Els materials dominants són els gresos i les margues, que donen el caràcter calcari a la zona. (37) Ruta 5



ITINERARIS I RUTES

PELS VOLTANTS DE LA COMARCA D'OSONA



El pont del Bruguer, sobre el riu Gurri, està situat en l'antic camí ral de vic a Folgueroles i data del segle XIV.
(38) Ruta 48-49



La falda de Puigsagordi és una costa formada per dues faixes de cingles de poca alçària, estratificats horitzontalment i separats per zones intermèdies d'alzines, pins i garrics, on els escaladors locals han obert un nombre d'itineraris d'alçària modesta però més interessants del que poden semblar a primera vista. A la faixa interior de la costa del Puigsagordi, davant per davant de Centelles hi destaca un gros diedre: el Plec del Llibre.
(39) Ruta 33




38 Osona: 50 indrets amb encant

Joan Conill i Mateu Farell, 2010



796.51(46.71OS) Con



Ges, Orís i Bisaura

- 6. Les baumes del Teixidor
- 7. Els bufadors de bevi
- 8. El salt del Mir
- 9, 10 i 11. La tosca de Degotllats, el salt i el pont del Molí
- 12. La fageda de la Grevolosa – Sant Nazari

Collsacabra

- 13. Les roques Encantades
- 14. El salt de Sallent
- 15. La Foradada
- 16 i 17. Sant Julià i el santuari de Cabrera
- 18. El pla d'Aiats
- 19. El turó de la Tuta
- 20 i 21. El morro de l'Abella i el salt de Tirabous
- 22 i 23. Sant Bartomeu Sesgorgues i el salt de la Barra de Ferro
- 24 i 25. El salt del Cabrit i el Cap de Mort

Guillerries

- 26 i 27. El pla de Savassona i Sant Feliuet
- 28, 29 i 30. Sant Pere i el castell de Savassona i la font de la Baronessa
- 31. Les escales de Foquers
- 32. Les coves de les Grioterres
- 33, 34 i 35. El puig del Far, Santa Margarida d'Ardola i la roca del Migdia
- 36 i 37. El mirador de la Verge dels Cingles i el castell Bernat
- 38. El gorg dels Llitons

Montseny

- 5. El gorg Negre
- 39. El turó de l'Enclusa
- 40. Les cuines d'en Perot
- 41. La tomba de Gasala
- 42. El cim del Matagalls

Alt Congost, cingles de Bertí i Moianès

- 43 i 44. La via ferrada de les Baumes Corcades i el turó del Puigsagordi

La Plana

- 45. La creu de la Miranda
- 46. El mirador i l'ermita de Sant Sebastià
- 47. La creu de Gurb
- 48 i 49. El pont del Bruguer i la font del Desmai
- 50. L'entorn de Saladeures

Lluçanès

- 1 i 2. El mas Rocaguinarda i els esgrafiats d'en Perot
- 3. La roca de Pena
- 4. La riera del Sorreigs

39 Osona vertical: Escalades en els cingles d'Osona

Miquel Pérez, Pep Vila Unió Excursionista, 2003



796.52(46.71OS) Per



Collsacabra

Les Gorgues

- 1. El Cap de mort (Via original)
- Cingles de Santa Cília i Sot de Balà
- 2. Morro de l'Abella (Via SAM)
- 3. Morro de l'Abella (Via Tirabous)
- 4. Cingles del Grau (Via dels Escalars)
- 5. Cingle de Santa Cília (Via de les Falsies)
- 6. Cingle de Santa Cília (Via de la Noia)
- 7. Cingle de Santa Cília (Via de la Clota)

Cingles de Tavertet

- 8. El Gep (Via CEB)
- 9. Puig de la Força (Via Còctel de Pedra)
- 10. Barret d'en Riba (Via Original)
- 11. Cingles del Pla de Dalt (Via Balconets de Sau)
- 12. Cingles del Pla de Dalt (La Gran filigrana)

Cabrera

- 13. Cingle de Cabrera (Via SAM)
- Pla d'Aiats
- 14. Cingle d'Aiats (Via Casal)
- 15. Cingle d'Aiats (Via del Cercle Roig)
- 16. Cingle d'Aiats (Via Camí Vertical d'Aiats)

Cingles de Rupit

- 17. Salt de Sallent (Via Ve- Mu)
- 18. Salt de Sallent (Esperó Beltegeuse)
- 19. Salt de Sallent (Via Serrallonga)
- Cingles del pla de Fàbregues
- 20. L'Agullola de Rupit (Via Normal)
- 21. L'Agullola Xica del Grau (Via Casal)

El Far

- 22. Cingle del Far (Via del Gran Replà)
- 23. Cingle del Far (Via de l'Esperó)

Guillerries

Cingles de Vilanova

- 24. Salt de la Minyona (Via de la Mare de Déu del Cingles)
- 25. Salt de la Minyona (Canal de la Mare de Déu dels Cingles)
- 26. Castell Bernat (Via UEV)
- 27. Castell Bernat (Via Baden Powell)
- 28. Castell Bernat (Directa Montserrat)
- 29. Castell Bernat (Via 1.000 homes)
- 30. Castell Ample (Aresta Nord)
- 31. Castell Ample (Diedre Est)
- 32. Castell Ample (Via Xapussa)

Montseny

Tagamanent

- 55. Cingles del Folló (Esperó AEG)
- 56. Cingles del Folló (Via Overload)
- 57. Cingles del Folló (Via del Sostre)
- 58. Cingles del Folló (Via Batllori-Puigdomènec)
- 59. Cingles del Folló (Via de la Bavaresa)

Les Agudes

- 60. Les Agudes (El Vol de l'home ocell)

Congost, cingles de Bertí i Moianès

Puigsagordi

- 33. El Plec del llibre (via del Diedre)
- 34. La Tosquera (Esperó de la Tosquera)
- 35. El Quicarella (Via Toni)
- 36. Morro del Porc (Via Nadal sobre Pedal Fontmolsa)
- 37. Via Villena – Casanelles
- 38. Fissura Trencadits
- 39. Esperó del Soroll
- Cingles de Castellar
- 40. Els Castelletes (Via Despertaferro)
- 41. Els Castelletes (Pilar de Valldeneu)



Pots saber on es troben tots els documents a aladi.diba.cat

GES, ORÍS I BISAURA - COLLSACABRA - GUILLERIES - MONTSENY - ALT CONGOST, CINGLES DE BERTÍ I MOIANES - LA PLANA - LLUÇANÈS

42. Els Castellets (Diedre de Bertí)
 43. La Trona de Bertí (Via Cerdà- Riera)
 44. La Trona de Bertí (Via Pedraforca)
 45. La Trona de Bertí (Via Variant Pedraforca)
 46. La Trona de Bertí (Via Llevantina)
 47. La Trona de Bertí (Via GEEB o Badalona)
 48. La Trona de Bertí (Via Directa)
 49. La Trona de Bertí (Via CADE)
 50. La Trona de Bertí (Via Sorramenja)
 51. La Trona de Bertí (Via Càmara- Ollé)
 52. La Trona de Bertí (Via Mataró)
- Sant Miquel del Fai**
53. Roca Gironella (Viatge a l'infern)
 54. Roca Gironella (La volta al món)

5. Ruta de les Guilleries
 6. Ruta de la Vall de Sau
- Montseny**
3. Ruta de Sant Martí del Brull
- La Plana**
1. Ruta de Vic
 4. Ruta de Sant Vicenç de Malla

43 Pels voltants de la Plana de Vic

Eduard Comerma Torras
Alpina [etc.], 2007



796.51(46.710S) Com



Ges, Orís i Bisaura

4. El santuari de Bellmunt des de Sant Pere de Torelló
 5. De Vidrà al salt del Molí del Salt
- Collsacabra**
6. El pla d'Aiats
 7. El puig de la Força
- Guilleries**

8. De Savassona a Sant Pere de Casserres
 9. Pels cingles de Vilanova
 10. De Sant Julià de Vilatorrada al Salt de la Minyona
- Montseny**
15. El Montseny oblidat
 16. Ascensió al Matagalls tornant per Sant Segimon

La Plana

1. Ascensió a la Creu de Gurb
2. A Sant Martí Xic i el castell de Voltregà
11. De Vic a l'ermita de Sant Jordi
12. De Folgueroles a Puigcastellet
13. De Puig-l'Agulla al turó de l'Enclusa
14. El castell de Taradell
17. Pels castells de Castellcir i Centelles
18. La creu de la Miranda
19. Pujada a Sant Sebastià

Lluçanès


3. Sant Salvador de Bellver
20. Visita a Santa Perpètua

44 Rutes a peu

Josep Nuet i Badia
Edicola, 2001



796.51(46.71) Nue



Ges, Orís i Bisaura

26. Sant Quirze de Besora i Sant Quirze de Besora, pels castells de Besora i Montesquiu
- Collsacabra**


24. Pont de la Rotllada i pont de les Perxes, pel santuari de Cabrera
25. Rupit i Pruit, pel grau del Perer i el collet de Rajols
28. La Devesa i la Devesa, pel santuari de la Salut

40 Passejades pels boscos de Catalunya

Josep Gordi
Pòrtic, 2000



58.19 Gor



Montseny

10. La fageda de la vall de Santa Fe de Montseny

16. La castanyeda de Sant Segimon

Alt Congost, cingles de Bertí i Moianès

24. La verneda de la riera de l'Avencó

Lluçanès


15. Les rouredes de roure martinenc del Lluçanès

41 Ruta Matagalls - Montserrat

Associació Catalana de Senderisme, 2004



796.51(46.71) Rut



Montseny

1. Matagalls - Aiguafreda

Alt Congost, cingles de Bertí i Moianès


2. Aiguafreda - Coll de Poses

42 Rutes del romànic de la comarca d'Osona...

[textos: Antoni Pladevall;
fotografies: Arxius Osona Turisme,
Consortis de turisme i ajuntaments]
Osona Turisme, 2009



726.5 Pla



Ges, Orís i Bisaura

7. Ruta de Sant Vicenç de Torelló


Collsacabra

9. Ruta del Cabrerès

10. Ruta del Collsacabra


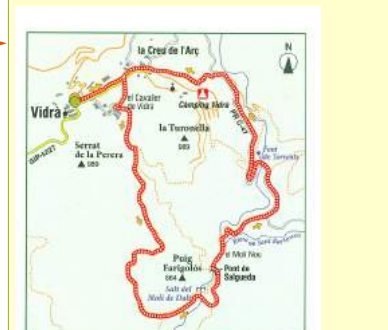
Guilleries

2. Ruta de Sant Pere de Casserres



A dalt, Sant Vicenç de Malla. Construïda cap al 1078, consta de tres absis i campanar. L'antiga portada del segle XII i les restes de pintures murals es guarden al Museu Episcopal de Vic. (42) Ruta 4

A sota, excursió fins al salt del Molí de Salt, bonic i espectacular salt d'aigua amb les ruïnes de l'antic molí al costat, i tornada cap a Vidrà passant pel bell pont de Salgueda. (43) Ruta 5



ITINERARIS I RUTES

PELS VOLTANTS DE LA COMARCA D'OSONA



Alt Congost, cingles de Berti i Moianès
29. Sant Martí de Centelles i el Figaró, pel grau del Castellar

La Plana
23. Balenyà i Balenyà, per Seva
27. Vic i Vic, pel turó de la creu de Gurb

45 Rutes de flora i fauna:
Xarxa de Parcs Naturals de la Diputació de Barcelona

Diputació de Barcelona, 2008



796.51(46.711) Rut



Ges, Orís i Bisaura

11. Itinerari de l'Obaga i la Solana
Guilleries

18. El pont de Malafogassa
19. Ruta del puig del Far

Montseny

1. De la font de Passavets al Turó de l'Home
2. Ruta dels arbres de Vallcàrquera
3. El castanyer de les Nou branques

46 Rutes de patrimoni arquitectònic

Diputació de Barcelona, 2009



796.51(46.711) Rut



Ges, Orís i Bisaura

11. Els castells dels senyors de Besora
Guilleries

18. El Casol de Puigcastellet
19. Casserres i Savassona

Montseny

1. Parc Etnològic de Tagamanent
2. El castell de Montsoriu
3. Fortificació ibèrica del turó del Montgròs

47 Rutes en BTT de la plana de Vic al cap de Creus

Sergi Lara
 Brau, 2004



796.61 Lar



Collsacabra

Cingles de Tavertet – Sant Joan de Fàbregues – Rupit – (...)

Guilleries

1a etapa

Vic – Pont del Bruguer – Sant Jordi de Puigseglloses – Tavèrnoles – Sant Feliu de Savassona – Parador Nacional de Sau – Monestir de Sant Pere de Casserres – Presa de Sau – (segueix pel Collsacabra)

2a etapa

Sau – Presa de Susqueda – El Pasteral – (...)

48 Rutes fotogràfiques

Eduard Comerma Torras
 Alpina [etc.] , 2010



796.51(46.711) Rut



Ges, Orís i Bisaura

11. Del castell al coll dels Tres Pals: per la riera de la Solana i el mirador de la Rovira
Guilleries

18. La carena de Sant Julià de Vilatorrada: La font de la Riera

19. Una passejada pels voltants de Vilanova de Sau: la ruta de les masies

Montseny

1. Els miradors del Montseny: del centre d'informació de Fogars de Montclús al turó de l'Home

2. A l'ombra el turó de l'Home: el sot de l'Infern

3. El cim de Matagalls: l'ascensió des del coll de Bordoriol

49 Rutes per a gent amb canya

Laura de Castellet ... [et al.]
 Edícola ; 62, 2002



796.51(46.71) Rut



Ges, Orís i Bisaura

6. Un grup de petites valls. Una volta per Vidrà, Siuret i Puigsacalm

18. A través de Bellmunt. Del Vidranès a la plana de Vic

27. Quatre castells. Milany, la Sala, Llaés i Besora

38. Ascens al Puigsacalm. A través d'Osona Collsacabra

20. Travessa pel Cabrerès. Pel centre del país

Guilleries

13. Les Guilleries. Per Osona i la Selva

31. La terra dels bandolers. A través de la Selva

Montseny

5. La vall de la Castanya. Travessa pel parc natural del Montseny

26. Travessa integral del Montseny. Ruta per experimentats

Lluçanès

8. A través del Lluçanès. Ruta per tres comarques

50 Vies ferrades: recorreguts i passos equipats

Pep Mayolas, Miquel Soro
 Alpina, 2010-2011. Volum 1



796.52(46.71) May



(46) Ruta 18

Els ibers ausetans van controlar el territori de l'actual Osona i van bastir importants poblats i fortificacions en turons estratègics. El Casol de Puigcastellet (segle III aC), situat als primers contraforts de les Guilleries, dominava el corredor del Ter cap a les planes gironines. El punt de partida i d'arribada de l'itinerari que porta fins al casol és a l'àrea de lleure i aparcament de la font Trobada, als afores del verdagueria nucli de Folgueroles.



El recorregut travessa zones de conreu, pinedes i rouredes i permet obtenir excepcionals panoràmiques de la plana de Vic, amb Sant Julià de Vilatorrada i el mateix Folgueroles en primer terme. L'excursió és senzilla, agradable i amb poc desnivell, tot i que cal parar atenció, ja que la ruta no compta amb fites específiques. Majoritàriament transcorre sota l'ombra dels arbres i passa a prop de diverses masies.



Pots saber on es troben tots els documents a aladi.diba.cat

GES, ORÍS I BISAURA - COLLSACABRA - GUILLERIES - MONTSENY - ALT CONGOST, CINGLES DE BERTÍ I MOIANES - LA PLANA - LLUÇANÈS

Ges, Orís i Bisaura

- 21. RE Canal dels Ganxos
- 22. RE Canal Nova
- 23. PE Salt de Sallent, per les escales

Collsacabra

- 24. RE Puig de la Força
- 25. PE Canal dels Dentets
- 26. RE Salt de la Barra de Ferro
- 27. PE Accés a Cabrera per la Serrica
- 28. PE Accés al pla d'Aiats
- 29. PE Escales del sot de Balà
- 30. PE Salt de Tirabous

Montseny

- 31. PE Recorregut dels Castellets

Alt Congost, cingles de Bertí i Moianès

- 40. VF Baumes Corcades
- 41. RE Descens del Puigsagordi

9. Sender del Puigsacalm

- 10. Sender de Bajalou
- 11. Sender de Saderra
- 12. Sender de Borgonyà
- 13. Sender de Comadabò
- 14. Sender del Pelut
- 15. Sender de Rocaprevera
- 16. Sender de Torelló a Sant Pere de Torelló
- 17. Sender de la Gleva a Torelló
- 18. BTT a Manlleu

Guilleries

5. GR 151. Camins del Bisbe i Abat Oliba

- (a) Etapa: Folgeroles – Sant Pere de Casserres (les Masies de Roda)
- (b) Etapa: Sant Pere de Casserres (les Masies de Roda) – Vilanova de Sau

- 1. PR C– 40: Vic – Sant Pere de Casserres (Les Masies de Roda)

La Plana

- 1. GR 210. Camí vora Ter
- (c) Etapa: La Gleva (les Masies de Voltregà) – Sorralta (les Masies de Roda)

- 5. PR C– 49: Sender del Voltreganès
- 19. Sender dreuera de Roda de Ter a Manlleu

- 20. Sender de l'Esquerda
- 21. Circuit BBTer Manlleu – Voltreganès

Lluçanès

- 3. PR C– 46: Ruta del Sorreigs

Portes del Montseny [mapa i guia]: l'Alt Congost, la Plana de Vic

Diputació de Barcelona, Agència de Promoció Turística, Turisme Total: Consorci de Promoció Turística Portes del Montseny, 2001



796.5(46.71Mon) Bar

Sender GR 2: Sant Julià de Vilatorra – Aiguafreda

Sender GR 3: Sant Bartomeu del Grau – l'Estany

Sender GR 5: Sant Miquel del Fai – Montseny

Variante GR 5-2: Pla del Cafè – Fontmartina

Sender de Taradell PR-C 42

Sender de Tona PR-C 43

Ruta dels turons a Tona

Sender de Vilageriu a Tona

Les fonts a Viladrau

El romànic a les Portes del Montseny

Senders de gran recorregut (GR)

+ G.R. 2

Recorregut de l'etapa: entra per Rupit i ens deixa a El Brull per entrar a Aiguafreda; la seva variante GR 2-2 va de Rupit a la Riba de Sau

Tram Rupit - Vilanova de Sau



Paisatges del Ter [mapa i guia]

Alpina, 2009



796.51(46.71OS) Pai



Ges, Orís i Bisaura

1. GR 210. Camí vora Ter

(a) Etapa: La Farga de Bebié – Castell de Montesquiu – Borgonyà (Sant Vicenç de Torelló)

(b) Etapa: Borgonyà (Sant Vicenç de Torelló) – La Gleva (les Masies de Voltregà)

5. GR 151. Camins del Bisbe i Abat Oliba

(c) Etapa: l'Esquirol – Sant Pere de Torelló

(d) Etapa: Sant Pere de Torelló – Santa Maria de Besora

(e) Etapa: Santa Maria de Besora – La Farga de Bebié

6. GR 151.1: Taverdet – Vidrà – Sant Joan de les Abadesses

(a) Etapa: Collada de Bracons – Vidrà

(b) Etapa: Vidrà – Vallfogona

4. GR3. Sender central de Catalunya

(a) Etapa: els Munts – Castell de Milany

2. PR C– 45: Sender de la Vall del Ges

4. PR C– 47: Camí vora Ges

6. PR C– 54: Sender d'Orís

1. Sender de Sora

2. Enllaç Sora – GR 3

3. Sender de Montesquiu


4. Sender de Sant Quirze de Besora

5. Sender dels Bufadors o de Sant Moí

6. Sender dels Tres Castells

7. Enllaç Santa Maria de Besora – collet del Bosquetell


8. Sender de Ciuret



(50) Ruta 24

Itinerari que ens endinsa als magnífics territoris de Taverdet i l'embassament de Sau. Excursió imprescindible per realitzar amb família i per iniciar-nos en els recorreguts aeris i de gran ambient.

Podem completar-la amb l'ascensió al turó. Vistes magnífiques de la vall de Sau en tot el recorregut.



(50) Ruta 40

Una gran clàssica, sens dubte, una de les millors vies ferrades catalanes. Es pot realitzar en dos nivells ben diferenciats. Si evitem la variante del pont tibetà i la variante de l'esperó, tindrem un recorregut de D+/MD-, on el pas més difícil serà l'últim tram d'ascens al Puigsagordi. Però si fem totes les variants, haurem de tirar de valent i trobarem una via ferrada de gran nivell, curiosament menysvalorada per la majoria de llibres. Un recorregut imprescindible, exigent, variat i molt ben instal·lat. És una de les vies més repetides de Catalunya i pateix una certa sobreocupació els dies festius.

ITINERARIS I RUTES

PELS VOLTANTS DE LA COMARCA D'OSONA



Sender de gran recorregut del Camí vora Ter GR 210. Aprovat per la Federació d'Entitats Excursionistes de Catalunya (FEEC) a través del Comitè Català de Senders a Barcelona a 15 de juny de 2002. Amb el riu Ter com a eix vertebrador del territori, aquest sender ens acostava tant al patrimoni industrial i cultural com al de fauna i vegetació de bosc de ribera.

El tram de GR senyalitzat comprèn tot el Ter a la comarca d'Osona: des de la Farga de Bebié a la Presa de Sau. És un tram poc accidentat si el comparem amb el tram inicial, però tampoc tan planer com al tram final a la província de Girona. El recorregut visita els nuclis de Montesquiú, Torelló, Manlleu i Roda de Ter, i passa per altres termes. Es troben espais naturals de gran interès (meandres del Gelabert, de les Gambires...), recursos històrics molt importants, especialment del món de les colònies industrials (Borgonyà, la Farga de Bebié, Vila-seca, la Blava...). Personatges com Verdguer, Martí i Pol, Sanglas, entre d'altres, i museus com el Museu del Ter són altres de les raons culturals que lliguen l'interès senderista al turisme i la cultura d'aquest tram del Ter.

+ G.R. 3


Descripció del tram d'Osona: comença a Vidrà i segueix cap al santuari dels Munts on s'endinsa al Lluçanès passant per Santa Llúcia de Sobremunt, la riera del Sorreigs i Sant Bartomeu del Grau
Tram Vidrà – Els Munts

+ Camins del Bisbe i Abat Oliba GR 151

Ruta d'art romànic que uneix la comarca del Bages, d'Osona i el Ripollès utilitzant com a fil conductor el Bisbe i Abat Oliba

+ Camí Vora Ter GR 210

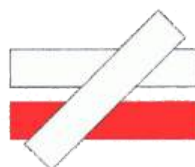
+ Camí de Sant Jaume



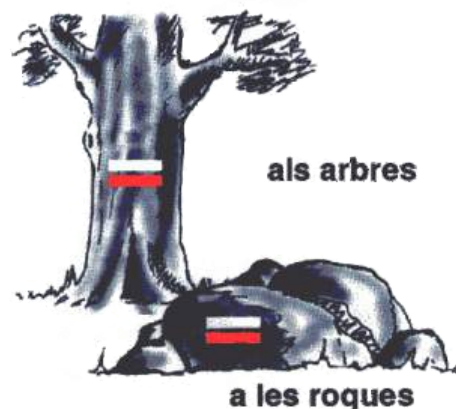
continuïtat del sender



direcció incorrecta



derivació



als arbres


a les roques





Ges, Orís i Bisauva

La senzillesa consisteix en fer el viatge
per la vida només amb l'equipatge necessari
(Charles Dudley Warner)



 Imatge extreta del Consell Comarcal d'Osona - Osona Turisme / osonaturisme.cat



ITINERARIS I RUTES

PELS VOLTANTS DE LA COMARCA D'OSONA

51 El Bisaura, rutes a peu i en BTT: Montesquiú, Santa Maria de Besora, Sant Quirze de Besora, Sora, Vidrà

Montserrat Vilalta i Prat
Cossetània, 2003

796.5(46.710S) Vil



Text parcial al Google llibres



A peu

1. Sora – Santa Margarida de Vinyoles – Sora
2. Sant Quirze – Els Munts (Tram del GR 3)
3. Sant Quirze – Sant Moí – Sant Quirze
4. Sant Quirze de Besora – Bellmunt (Tram del GR 3)
5. Ruta dels Tres Castells (I): Sant Quirze – Castell de Montesquiú – Castell de Besora
6. Ruta dels Tres Castells (II): Santa Maria de Besora – Castell de Milany
7. Els Bufadors de Beví
8. Santa Maria de Besora – Castell de Besora
9. Santa Maria de Besora – Salt del Mir
10. Les Baumes
11. Salt del Molinot i volta al Teixidor
12. Vidrà – El Salt del Molí
13. Vidrà – Puigsacalm
14. Platraver – Puigsacalm
15. Vidrà – Castell de Milany (Tram del GR 3)

En BTT

1. Vidrà – Puigsacalm – Santa Magdalena del Mont – Sallent – Ciuret – Vidrà
2. Salt del Molí
3. Vidrà – Ciuret – Santa Margarida de Cabagès – Vidrà
4. Vidrà – Barretó – Morro del Quer – Milany – Les Escanes – Vidrà
5. Santa Maria de Besora – Salt del Mir
6. Santa Maria de Besora – Bauma del Teixidor
7. Santa Maria de Besora – Els Ferrers – Palou Xic – Les Escanes – Vidrà
8. Sant Quirze de Besora – Milany – La Cau – Sant Quirze de Besora
9. Sant Quirze de Besora – Santa Maria de Besora – Sant Moí – Bufadors – Coll de Tres Pals – Sant Quirze de Besora
10. Sant Quirze de Besora – L'Alou – Sant Quirze de Besora
11. Sant Quirze de Besora – Santuari dels Munts
12. Sora – Santa Margarida de Vinyoles – Sora
13. La volta al Bisaura

En cotxe

Annex. Vidrà – Sant Privat d'en Bas


En 4x4:

Annex. Santa Maria de Besora – El Barretó – Coll de Cristòfol – Santa Margarida de Cabagès – Ciuret – Vidrà

52 Excursions a peu, en BTT i escalada al Bisaura: una guia per a conèixer el patrimoni, la natura, la història i les llegendes

Jordi Cutrina i Josep Masnou
Club Excursionista de Sant Quirze, 2004

796.5(46.710S) Cut



A peu

1. Sant Quirze de Besora – Bellmunt
2. Sora – Els Munts
3. Vidrà – Puig de l'Obiol
4. Montesquiú – Santa Maria de Besora
5. Santa Maria de Besora – Castell de Milany

En BTT

1. Montesquiú – Solana – Empriu
2. Sant Quirze – Vidrà – Sant Quirze
3. Sora – Boixader – Sora
4. Sant Quirze – Bellmunt – Boscaltell

Escalada

Les Vies

53 La vall del riu Ges: territori i paisatge

Josep Mauri Portolés
Veure editorial i any

91(46.710s) Mau



1. Puigsacalm
2. Puig de l'Obiol i castell de Milany
3. Santa Magdalena de Cambrils
4. El Puig de les Àguiles
5. El salt del Molí de Salt i la Tosca Degollats
6. Sender "camí Vora Ges" de Sant Pere de Torelló
7. La fageda de la Grevolosa i l'ermita de Sant Nazari de la Vola
8. Santuari de Bellmunt


54 Santa Maria de Besora: descoberta del patrimoni de Santa Maria de Besora a través de 16 rutes a peu i amb bicicleta

text: Jordi Cirera, Jordi Baucells, David Serrat; fotografies: Jordi Cirera i Assumpta Suriñach
Ajuntament de Santa Maria de Besora, 2010

796.5(46.710S) Cir



1. Castell de Besora pel Pla
2. El Gorg Negre i la font dels Ferrers
3. Salt del Mir
4. Ermita de Sant Salvador del Prat



(52) BTT Ruta 4

Ruta molt variada i difícil, amb camins molt trialers, pistes bones i també una mica d'asfalt. Els desnivells són variats, amb fortes pujades i descensos tècnics. El paisatge té forts contrastos entre la solana, rocosa amb alzinars, i l'obaga, molt frondosa amb fagedes. A baix, el Padronet de Montserrat: esplèndid mirador a la Plana i els Pirineus.



Padronet de Montserrat



Pots saber on es troben tots els documents a aladi.diba.cat

GES, ORÍS I BISAURA

5. Llaès i el Panteó dels Carlins
6. La Farga de Bebiè
7. Els bufadors
8. Castell de Montesquiú
9. El Morro del Quer
10. Els Plans del Xicoi
11. Vidrà
12. Veïnat de la Foradada
13. Bellmunt
14. Les Baumess del Teixidor, la Baumassa i la bauma dels Fleus
15. Castell de Milany
16. Mare de Déu de la Cau

55 Puigsacalm, Bellmunt [mapa i guia]: Curull, Llancers, Milany, Cabrera



Alpina ; Geoestel, 2012

796.5(46.71GT) Edi



Ascensions

1. Puigsacalm, des de la collada de Bracons
2. Puigsacalm, des de Vidrà per la Vila Vella i Sant Bartomeu de Covildases
3. Puigsacalm, des de Sant Privat d'en Bas, per les Olletes i Santa Magdalena del Mont
4. Puig de les Àguiles, des de Vidrà, per la baga de Curull i retorn per la vall de Salgueda
5. Santa Magdalena del Mont, des de Joanetes, per la canal Fosca o canal dels Ganxos Nous
6. Bellmunt, des de Vidrà
7. Diferents accessos a Cabrera, des de la pista de Sant Julià
8. Cabrera i cingles d'Aiats, des de Cantonigròs

A peu

1. La Grevolosa i Sant Nazari, des de la Vola
2. Les Baumess del Teixidor, des de Santa Maria de Besora, per l'Espunyola i retorn pel Teixidor i Llaès
3. Els Bufadors, des de coll de Beví, per la pista de Santa Maria de Besora o Ripoll
4. El salt del molí de Salt, des de Vidrà
5. El salt de Sallent, des Sant Privat d'en Bas, pel camí dels Matxos i descens pel camí de les Escales
6. Les Gorgues de la Foradada

56 Vidrà: descoberta del patrimoni natural, cultural i viari a través de 15 rutes a peu i amb bicicleta



Jordi Cirera i Bach
Ajuntament de Vidrà, 2002

796.5(46.71Vid) Cir



1. Pont del Molí
2. Salt de Sallent
3. Ciuret
4. Santa Margarida de Cabagès
5. Santa Magdalena de Cambrils
6. Puigsacalm per Platraver
7. Bellmunt
8. Sant Bartomeu de Covildases
9. Font Martingala
10. Puig de l'Obiol des del Barretó
11. Puig de les Àguiles
12. Santa Magdalena del Mont des de Platraver
13. Puigsacalm
14. Castell de Milany
15. Santuari de les Olletes



GR

Gran Recorregut
Més de 50 km



PR

Petit Recorregut
Entre 10 i 50 km



SL

Sender local
Menys de 10 km

Senders de gran recorregut (GR)

- + GR 3. Sender Central de Catalunya (circular Lleida-Lleida) Tram de Vidrà als Munts

Senders de petit recorregut (PR)

- + Sender de la Vall del Ges: P.R. C-45

Centre Excursionista
Torelló, Veïns de Sant
Vicenç de Torelló, Centre
Excursionista
Serragrenyada

796.51(46.71OS) Sen



- + Camí Vora-Ges: P.R. C-47


Grup de Defensa del Ter
796.51(46.71OS) Cam



- + Sender d'Orís: P.R. C-54


Amics de Sant Martí Xic:
Grup de Senders de
Vltregà

796.51(46.71OS) Sen



(54)
A dalt, Ruta 5 situat al bell mig d'un pla encarat al nord, trobem aquest panteó que es va construir en memòria dels setanta-quatre carrabiners i un oficial -tots ells presoners- que foren afusellats per ordre del general carlista Francesc Savalls el 1874, durant la última guerra carlina.

A baix, Ruta 7 visita a un indret amb un microclima i un paisatge diferents del seu voltant, els bufadors de Beví, situats on la cresta de la serra, formada per estrats de roques sedimentàries, es va trencar esfonsant-se.



56 (Ruta 12)
Visita al santuari de Santa Magdalena del Mont. Aquest indret és d'una gran bellesa. La vista que s'abasta des d'aquest lloc és espectacular.



ITINERARIS I RUTES

PELS VOLTANTS DE LA COMARCA D'OSONA



Senders locals (SL)

- ✚ Sender de Sant Moí
- Castell de Montesquiu - Castell de Besora
- Orís - Sant Salvador de Bellver
- Ruta del Molí del Mir
- Sender de Puigsacalm
- Ruta dels bufadors
- Itinerari del meandre del Despujol
- Sender de Sora
- Camí Vora Ges
- Sender de Puigsacalm
- Salt del Molí



Camí vora Ges (P.R. C-47)

Itinerari que segueix el curs del riu Ges, enllaçant les poblacions de Torelló i Vidrà, i passant per llocs tan emblemàtics com la Font Santa o Forat Micó on hi ha una petita presa que és un dels punts de captació de l'aigua que surt per les aixetes de Vic. També ens passeja per llocs tan evocadors com la Tosca de Degollats, a sota del turó del mateix nom i a prop del coll de Hi Era de Massa, o el Gorg dels Carlins i per llocs amb uns encants sense discussió com el Salt del Molí i el Pont del Molí o els diferents boscos per on passa el recorregut.





Collsacabra

La utopia està a l'horitzó. Faig dues passes, ella s'allunya dues passes i l'horitzó fa deu passes més. Llavors per a que serveix la utopia? Doncs per això, serveix per caminar (Eduardo Galeano)



 Imatge extreta del Consell Comarcal d'Osona - Osona Turisme / osonaturisme.cat



ITINERARIS I RUTES

PELS VOLTANTS DE LA COMARCA D'OSONA




57 100 indrets de Catalunya que cal conèixer

Antoni Aragón
Pòrtic, 2002



91(026)(46.71) 100

17. Cingleres de Tavertet



8. Per la vora del pantà de Sau
9. La riera de les Gorgues i el salt del Còdol
11. Pel serrat de Sant Miquel
12. A la recerca del famós salt de la Foradada
13. Pujant al santuari de Cabrera des de Sant Julià
14. El Pla d'Aiats
15. Volta al Pla d'Aiats
16. Pels cingles acrobàtics de l'Agullola de la Tuta
17. El puig del Castell de la Bastida
18. Pujolràs i Casadavall
19. Per al serra de Mateus i les masies de Fruit
20. Pels cingles del Far
21. Boscos i cingles als confins del Collsacabra
22. El grau d'Olot o de Fruit


58 Caps de setmana inoblidables: [les 20 millors propostes de caps de setmana a Catalunya]

Pòrtic, 2004



91(026)(46.71) Cap

12. Sant Pere de Casserres des del Parador



A dalt, Itinerari que transcorre per suaus camins i boscos frondosos de la preciosa vall de la riera de les Gorgues. El camí remunta, en suau pendent, el marge esquerre de la riera fins a arribar a un dels punts més visitats i emblemàtics del Collsacabra, el saltant de la Foradada. (61) Ruta 12

59 Catalunya: 50 excursions inoblidables

Jordi Longás i Mayayo
Cossetània, 2007



796.51(46.71) Lon

29. Salt de Sallent
30. Cabrera – Pla d'Aiats



Text parcial al Google llibres

En BTT

23. Per les terres altes de Tavertet i Cantonigròs
24. Racons oblidats als límits sud-oest del Collsacabra
25. Volta pels boscos i prats de Rupit i Susqueda
26. El serrat del Feu i Cabrera

62 Collsacabra: guia d'excursions

Àngels Morell i Fina, Josep Nuet i Badia
Abadia de Montserrat, 2004



796.51(46.71) Col) Mor



Text parcial al Google llibres


60 Catalunya: les millors rutes per a descobrir el nostre país

Ibon Martín Álvarez
Travel Bug, 2013



796.51(46.71) Mar

8. El santuari oblidat, Rupit



A baix, emocionant itinerari que recorre els espectaculars cingles de Pujolràs i Casadavall per la banda superior, per la base, i els puja i els baixa per antics camins inversemblants i vertiginosos. A més, es pot contemplar en tota la seva magnitud el bonic salt de Sallent, punt obligat per als visitants de Rupit, i els salts del Gravet i del Ripol. (61) Ruta 18

61 El Collsacabra: guia excursionista per a tota la família


Rafael Sevilla
Pòrtic, 2004



796.51(46.71) Col) Sev

A peu

1. Rocallarga, el Pedró i Sant Corneli: grans miradors amb generoses panoràmiques
2. Els salts de l'Avenc
3. De Tavertet al pantà de Sau, rodejant el puig de la Força
4. Balmes i cascades prop de Tavertet
5. Pels cingles del Sunyer i la Serra
6. Pels cingles de la Corbera i el Crous
7. Romànic, coves i balmes



1. Cantonigròs – Falgars d'en Bas, pel coll Sacabra i la serra de Mateus
2. Cantonigròs – Pla d'Aiats, pel pont de la Rotllada i Aiats
3. Cantonigròs – Santuari de Cabrera, pel pont de la Rotllada
4. Cantonigròs – Tavertet, per Sant Corneli
5. Coll del Bac – Pla d'Aiats, per Comajoan i Aiats
6. Embassament de Sau – Tavertet, pel grau del Castell
7. Embassament de Sau – Tavertet, pel grau de Tavertet
8. Falgars d'en Bas – santuari de Cabrera, per l'Osca
9. Falgars d'en Bas – Els Hostalets d'en Bas, per l'Escala i el camí de les Creus
10. Els Hostalets d'en Bas – Falgars d'en Bas, pel Grau
11. Pont de les Perxes – santuari de Cabrera, per la Tuta i el coll del Bram
12. Rupit – Cantonigròs, pel Perer i el collet dels Graus
13. Rupit – Els Hostalets d'en Bas, per Fruit i Sant Miquel de Castelló
14. Rupit – Santuari de la Salut, pel Corriol i la Devesa
15. Rupit – santuari de Montdois, pel coll Pendís



Pots saber on es troben tots els documents a aladi.diba.cat

COLLSACABRA


16. Rupit – santuari del Far, per Castellet i el pla de l'Om
17. Sant Feliu de Pallerols – santuari de la Salut, pel coll d'Uria
18. Sant Julià de Cabrera – Falgars d'en Bas, pel pla d'Aiats i el Sangles
19. Sant Julià de Cabrera – santuari de Cabrera, pel collet de Cal Vidrier
20. Sant Martí Sacalm – santuari del Far, pel grau de Goleró i la Trona
21. Sant Martí Sacalm – santuari del Far, pel grau de Goleró i la Trona
22. Santuari de Cabrera – Santuari de la Salut, pel coll de Siols i la serra de Mateus
23. Santuari de la Salut – Sant Feliu de Pallerols, per la dreuera
24. Santuari de la Salut – Santuari del Far, per Armadans i el coll de Condreu
25. Santuari del Far – Sant Martí Sacalm, pel grau de Santa Anna
26. Tavertet – Rupit, pel pla Boixer i Rajols
27. Tavertet – Rupit, pel l'Avenc, Rocallarga i Rajols
28. Veïnat de Can Trona – santuari de Cabrera, per Sant Miquel de Castelló i el coll d'Uran

63 El Collsacabra en homenatge a Quirze Parés i Ganyet [mapa i guia]

promogut per Amics Cingles de Collsacabra
Piolet, 2001



796.5(46.71Col) Pio



A peu

1. De l'Esquirol a Cabrera
2. Els cingles de Tavertet des de les Guilleries
3. Serra dels Llancers des de Falgars
4. Volta per les masies de les Valls, la Sarment i Santa Cília
5. Rocallarga, Sant Corneli i Tavertet des de Rupit

En BTT

Cantonigròs – Sant Miquel de Sorerols
De l'Esquirol a Cabrera pel Feu i tornada pel pont de les Perxes
Tavertet – la Cau – Sant Corneli – Font de la Vena – Tavertet
Volta al massís de Cabrera i Aiats

64 Rutes en BTT de la plana de Vic al cap de Creus

Sergi Lara
Braú, 2004



796.61 Lar



1. Vic – Rupit. La Vall de Sau i el massís de Collsacabra

65 Travessant el Collsacabra. El camí ral de Vic a Olot i les Marrades del Grau: història, arqueologia, patrimoni

Francesc Busquets Costa
Ajuntament d'Olot, 2010



796.51(46.71Col) Tra



1. De Vic a les Masies de Roda
2. De Roda de Ter a Santa Maria del Corcó
3. De l'Esquirol a Cantonigròs
4. De la Rotllada a la Serra: la muntanya

66 Vall de Sau, Collsacabra [mapa i guia]: l'Esquirol, St Martí Sescorts, Cantonigròs, Rupit i Pruit, Tavèrnoles, Tavertet, Vilanova de Sau

Alpina; Geògraf Salvador Llobet,
2004



796.5(46.71Col) Geo



1. Camí ral de Torelló o Manlleu a Cabrera: tram de Torelló al Collet del Vidrier
2. Diferents accessos a Cabrera des de la pista de Sant Julià
3. De Cantonigròs a Cabrera i als Cingles d'Aiats
4. Les gorgues de la Foradada i camí ral de l'Esquirol a Cantonigròs
5. Les gorgues de Sant Bartomeu
6. Passejada per la Font del Faig i ruta a Sant Corneli i grau del Perer
7. Rupit – la Palomera – Sant Joan Fàbregues – Rupit
8. Rupit – Grau del Perer
9. De Rupit al salt de Sallent pels dos marges de la riera
10. Rupit – Salt de Sallent – Cingles de Casadevall – la Torre de Sant Joan – camí de Llancers – la Casassa – Corriol – Rupit
11. Rupit – el Pinòs – Falgars – Comajoan – el Bac (enllaç amb la ruta de Sant Corneli) – el Perer – Rupit
12. Tavèrnoles – Sant Pere de Casserres (tram del PR C– 40)
13. Tavèrnoles – Sant Jordi de Puigseslloses (Tram del PR C– 40)
14. Tavèrnoles – els Munts – Santa Margarida d'Ardola – coll de Terrades
15. Tavertet – muralla Ibèrica – pla o cingles del Castells – Puig de la Força
16. Tavertet – camí de Cantonigròs – Novelles – camí del Torrent de la Font de la Vena – dreuera – Sant Corneli
17. Tavertet – l'Avenc – collet de Rajols – collet de la Finestrica – Monteis – Tavertet
18. Tavertet – pont de Moli – Bernat – carretera – el Sunyer – balma de les Piques – Barret de la Perereda
19. Carretera de l'Esquirol – Tresserra – Sobiranes – Sant Miquel de Sorerols



A dalt, (65) Ruta 3 Quan es parla del camí ral de Vic a Olot, que durant bona part de l'edat mitjana fou anomenat 'stata francisca' perquè era un tram d'una de les vies més utilitzades, resulta inevitable referir-se a tot el que envolta les vies de pelegrinatge d'aquestes rutes esportives i culturals, a rèl de les quals s'ha senyalitzat, sovint amb exemples d'autèntica sobresenyalització i no menys equivocs o imprecisions en la ruta. Deixant de banda aquesta qüestió, si és cert que el pas pel Collsacabra pogué ser utilitzat per nombrosos pelegrins, sobretot els procedents de zones meridionals d'Occitània o els que, viatjant per mar, desembarcaven a les costes del Rosselló o l'Empordà.

Però també és evident que els pelegrins formen el grup menys nombrós de tots els que van utilitzar-lo. Els principals usuaris eren pagesos, traiguers i comerciants. I en segon lloc, la noblesa amb els seus exèrcits i els membres de l'estament eclesiaàstic.

A baix, una de les rectes més espectaculars, a les Marrades del Grau.



ITINERARIS I RUTES

PELS VOLTANTS DE LA COMARCA D'OSONA



20. Malafogassa – collet de Vilardell – Collsaberna – Sant Andreu de Bancells – Malafogassa
21. Vilanova de Sau – can Valentí – la Bòfia – mas Francesc – les Tallades – Vilanova de Sau
22. Passejada pels volts del pantà
23. La Riba – canal del Castell – Tavertet – la Riba
24. Sant Pere de Casserres
25. Pont de Malafogassa – Vilanova de Sau



Gran Recorregut
Més de 50 km



Petit Recorregut
Entre 10 i 50 km



Sender local
Menys de 10 km

G.R. 151 Camins del Bisbe Abat Oliba

Els Camins del Bisbe i Abat Oliba és una ruta d'art romànic que uneix la comarca del Bages, d'Osona i la comarca del Ripollès utilitzant com a fil conductor el Bisbe i Abat Oliba.

De totes les tendències arquitectòniques i artístiques que han existit fins al dia d'avui, la més estesa és sense cap mena de dubte el romànic.

Les comarques d'Osona, el Bages i el Ripollès en són la mostra més fidedigne d'aquest bast patrimoni. Qualsevol dels pobles i ciutats que formen part de les nostres comarques té o ha tingut alguna església o edifici construït amb aquest estil. L'art romànic ens uneix i dóna sentit a aquest projecte.

L'art romànic es presenta, doncs, com un element integrador de la Catalunya Central, i constitueix l'argument idoni per fomentar el reequilibri territorial i per donar a conèixer el paisatge, la gastronomia, la tradició i tota l'oferta turística complementària de la Catalunya interior.



Xarxa catalana de senders i de rutes temàtiques

Josep M. Jerez i Amat
Associació Catalana de Senderisme, 2010

796.51(46.710S) Sen



Ruta variant del G. R 151-1 Tavertet – Vidrà
– Sant Joan de les Abadesses
1a jornada: de Tavertet a Rupit
2a jornada: de Rupit a Vidrà



Camí Ral Vic - Olot

Senders locals (SL)



Sender Salt de Sallent
Sender Mirador dels Bassis
Sender de Tavertet a Sant Corneli
Sender de Tavertet al Puig de la Força
Ruta de la Foradada



Pots saber on es troben tots els documents a aladi.diba.cat



Guillerries

El veritable viatge del descobriment no consisteix en buscar nous paisatges, sinó en canviar la mirada (Marcel Proust)

 Imatge extreta del Consell Comarcal d'Osona - Osona Turisme / osonaturisme.cat



ITINERARIS I RUTES

PELS VOLTANTS DE LA COMARCA D'OSONA



67 El Present d'un passat: les Guilleries

Xavier Junquera i Segarra
Abadia de Montserrat, 2007



796.51(46.71Gui) Jun



1. Santuari del Coll – coll de Querós, pel vessant nord de Sant Benet (antic camí de les Basses)
2. Sant Martí Sapresa – Mare de Déu del Pedró, per l'antic camí ral de Vic a Girona
3. Santuari del Coll – coll de Querós, pel pas del Llop, pla de les Lloses, roca del Teix (antic camí de bast que travessa Sant Benet)
4. Coll del Pendís – Montdois, per l'antic camí del coll de la Palomera (Susqueda) i el Quer
5. Coll del Pendís – Sant Martí de Querós, pel camí antic del Vilar de Querós
6. Cladells – Sant Hilari Sacalm, pel camí antic de Can Boix, molí del Villaret, la Masó de Vallors i les Serres
7. Coll de Nafre – La Cellera de Ter, per Cerver, el Clascar, coll de Vielles, Montglòs, el Morè, el Gornés, can Torra, la Palomera, can Vinyes, un tram d'un antic camí de Girona a Vic per les Guilleries
8. Camí del Nord o del Canigó (GR-83)
9. Coll de Querós – coll de Querós, per la cova d'en Serrallonga, el Cominal i el Bosquet
10. Coll de Nafre – Serrallonga, per Prat d'en Serra
11. Ruta d'en Serrallonga (GR-178, antic PR-C-13)
12. Lloret salvatge – Lloret salvatge, pel castell d'Estela, Sant Martí Sacalm i les mines
13. Vilanova de Sau – Vilanova de Sau, pels cingles de la Roca Falconera, Puigdefar i roca del migdia
14. Folgueroles – Folgueroles pel gorg dels Llitons, Collsameda, Collsdevinyes, els Munts (Salt de la Minyona), coll del Pedris i Sant Llorenç del Munt
15. Molí de Bojons – els Munts (Salt de la Minyona), per Sant Feliu de Planeses i Collsdevinyes
16. Pont de Malafogassa – Sant Andreu de Bancells, pel mas Bancells
17. Ruta del romànic de Santa Coloma de Farners
18. Anglès

- Vilalleons – santuari de la Mare de Déu de Puig-l'agulla
2. Guilleries: Sant Sadurn d'Osmort – Bojons – pont de Malafogassa – Sant Pere de Castanyadell – la Sala – carena de Puig d'Ases – Santa Maria de Vallclarara – Sant Andreu de Bancells – pont de Malafogassa
 3. Sota pedra: Presa de Sau – Vilanova de Sau – Folgueroles – Sant Julià de Vilatorrada – Tavèrnoles – Parador de Sau – Sant Pere de Casserres
 4. La vall de Sau: Presa de Sau – Vilanova de Sau – Folgueroles – Sant Julià de Vilatorrada – Sant Sadurn d'Osmort
 5. Altres itineraris: Les Guilleries / La Vileta / La Riba i Tavertet / El pont de Malafogassa / Els cingles dels Munts / La Riba – Rupit / Ruta de Vernencs i torrent de Can Dodes / Els cingles de Romegats / Sant Jordi de Puigseslloses / El gorg de Llitons i Sant Llorenç del Munt / El casol de Puigcastellet / El mirador de Sant Romà de Sau / Sant Pere de Casserres / Savassona i Casserres / El salt de la Minyona / El camí de l'Abat Oliba / Els foquers / La ruta verdagueriana / El pla de les Cabres / Puigseslloses des de Tavèrnoles / El Puig-l'Agulla / El meridià verd / Les Carboneres / Itinerari adaptat de Can Mateu

(68) Ruta 1

Recorregut pels entorns de Savassona a partir del parador de Sau. De camí, és recomanable fer una aturada a l'ermita de Sant Feliu i a la famosa pedra dels Sacrificis, i també una escapada al castell de Savassona. Tavèrnoles inclou, inexcusablement la visita a l'església romànica de Sant Esteve. Després d'enfilejar cap a Folgueroles i Sant Julià de Vilatorrada, amb diversos exemples de modernisme arquitectònic, l'itinerari acaba a la parròquia de Vilalleons i al santuari de Puig-l'agulla, indret de pelegrinatge marí.




68 Espai Natural de les Guilleries – Savassona

Gonçal Luna
Diputació de Barcelona, 2008



91(026)(46.71OS) Lun



1. Savassona: Parador de Sau – Tavèrnoles – Folgueroles – Sant Julià de Vilatorrada –

69 Les Guilleries: l'esplendor d'una natura primitiva

Xavier Junquera i Segarra
Abadia de Montserrat, 2006



796.51(46.71Gui) Jun



1. Sant Hilari Sacalm – Santa Coloma de Farners, pel Sobirà de Santa Creu
2. Osor – Santuari del Coll, pel coll de Nafre
3. Pla de les Arenes – Sant Andreu de Bancells, per Vallclara
4. El Pasteral – coll de Nafre, per la presa de Susqueda
5. carretera d'Anglès a Sant Hilari Sacalm – coll de Querós
6. Osor – santuari del Coll, pel coll de Nafre (per l'antic camí ral)
7. Susqueda – Sau, per Querós
8. Coll de Querós – coll de Querós, pel coll de Font Samallera, Vallclara i el Castell d'en Fogueres
9. Espinelves – turó de la Guàrdia
10. Pla de les Arenes – pla de les Arenes, per la font de l'Arc, la Casota de les Comes, can Formiga i la font de l'Arc
11. Coll de Querós – Sant Benet, per la Roca del Teix i els pla de les Lloses
12. Susqueda – santuari del Coll, pel Mariner, el Sui i el Soler
13. La Cellera de Ter – Sant Gregori del Turonal, pel puig d'Àfrou
14. Coll de Nafre – Sant Gregori del Turonal
15. Carretera de la presa de Susqueda – Sant Gregori del Turonal, pel Clascar
16. Osor – Sant Gregori del Turonal, pels



Pots saber on es troben tots els documents a aladi.diba.cat

GUILLERIES

Bancs, el Masferrer i can Serra
17. El Soler – el Soler, per la baga del Tell i Sant Miquel de Solterra
18. Osor – Sant Miquel de Solterra, per Cercenedes
19. Font dels Abeuradors – font dels Abeuradors, pel coll de Llevanyes, el Borrell, Sant Miquel de Solterra, font Saguarda i el coll de Llevanyes
20. Mines d'Osor – Santa Bàrbara, per la Gironella i el pla dels Llancers
21. Sant Martí Sapresa – Santa Bàrbara
22. Sant Andreu de Castanyet – Sant Andreu de Castanyet, per can Petrinxo, el camí Travesser, can Formiga, la Trona (camí Mil·lenari) i can Petrinxo.
23. Cladells – Cladells, per Santa Margarida de Vallors, la Pedra dels Evangelis, les Roques del Rei i Santa Margarida de Vallors

70 Pedals d'en Serrallonga [mapa i guia]

Alpina, 2010



796.61 Ped



1ª etapa: El Pont de Malafogassa – Sant Andreu de Bansells – Mirador – La Querosa – Mas Serrallonga de Querós – Susqueda – Santuari del Coll – Coll de Nafre – Mare de Déu del Prat – Osor – Font del Verd – El Sobirà de Santa Creu – Coll de la Casanova – Sant Hilari Sacalm (davant de can Rovira)

2ª etapa: La Vileta – Espinelves (al carrer Major) – Viladrau (just al davant de Sant Martí) – Els Molins de Viladrau – Pista de can Gat – Vistes a la Sala de Viladrau – Espinzella – La Trona – Osor – Font del Verd – El Sobirà de la Creu – Coll de la Casanova – Sant Hilari Sacalm (davant de Can Rovira)

Per la llarga: L'Albó de Castanyet – Mirador – La Querosa – Mas Serrallonga de Querós – Susqueda – Santuari del Coll – Coll de Nafre – Mare de Déu del Prat

71 Racons. Temps d'aventura: 22 excursions a peu i amb BTT proposades pels telespectadors

Cossetània, 2007



796.5(46.71) Rac




* El Puig d'Alfar

72 Savassona: guia de boulder i escalada

Guillem Crusat
Alpina, 2010



796.52(46.710S) Cru




1. Sector del Bosc
2. Sector del Dau
3. Sector de Sant Feliuet
4. Sector de la Via Làctia
5. El sector perdut
6. Sector dels Ogres



GR

Gran Recorregut
Més de 50 km



PR

Petit Recorregut
Entre 10 i 50 km



SL

Sender local
Menys de 10 km

Senders de gran recorregut (GR)



Sender de gran recorregut GR 2: la Jonquera-Aiguafreda: variant GR 2-2 (Rupit-La Riba): variants especials: [variants per a facilitar les excursions amb bicicleta de muntanta o cavall

Jordi Puigsegur
Barcelona : 100x100 Muntanya

796.51(46.71) Sen

GR 2: Tram Vilanova de Sau – Sant Julià de Vilatorrada


Senders de petit recorregut (PR)



Vic, Sant Pere de Casseres:
P.R. C-40


Ajuntament de Vic.
Turisme

796.51(46.710S) Vic



El puig d'Alfar es un indret per somniar. Es tracta d'una elevació calcària a l'extrem de la plana de Vic, que domina la vall de Sau. No cal buscar-hi un indret espectacular, de grans dimensions. El puig d'Alfar és de dimensions reduïdes; petites cingleres, balmes, forats, tot camuflat entre alzines. És un indret per passejar-hi sense pressa, gaudint de la natura que ens envolta; a l'hivern, arrecerar-se a la bauma i sentir l'escalfor del sol. I sobretot, gaudir del paisatge des del roc pla que forma el seu punt culminant.

El cim del puig d'Alfar està format per un petit pla de roca i això en fa un magnífic mirador. Podem veure les cingleres de Taveret amb el Far al final; el pantà de Sau amb el campanar de Sant Romà, els cims més alts de les Guilleries: Sant Gregori, Sant Benet, Sant Miquel de les Formigues i Faig Verd; les Agudes i el Matagalls; el cim dels Munts amb les seves antenes i el Castell Bernat; un retall de la part sud de la plana de Vic amb els cingles de Bertí i Puigsagordi; la serra dels Tossals, els rasos de Peguera, el Port del Comte, la serra d'Ensija i el Cadi i, als nostres peus, la roca Falconera i Vilanova de Sau. (71)



ITINERARIS I RUTES

PELS VOLTANTS DE LA COMARCA D'OSONA



PR C-40. Sender de Vic a Sant Pere de Casserres


El sender de Vic a Sant Pere de Casserres combina a la perfecció una passejada en plena natura i un recorregut per un bon exemple de la història i de l'arquitectura de la comarca d'Osona i de Catalunya. El sender, va ser el primer senyalitzat de la comarca i va ser promogut i encara avui és cuidat per la Unió Excursionista de Vic. Tal i com ens indica el seu nom, parteix del casc antic de Vic i ens transporta fins al Monestir de Sant Pere de Casserres, un antic monestir benedictí dins del terme de les Masies de Roda. El recorregut ens passeja per alguns dels indrets més emblemàtics de la comarca amb molt significat històric, arquitectònic i de gran bellesa natural. La vista d'ocell sobre el Pantà de Sau no té precedents.



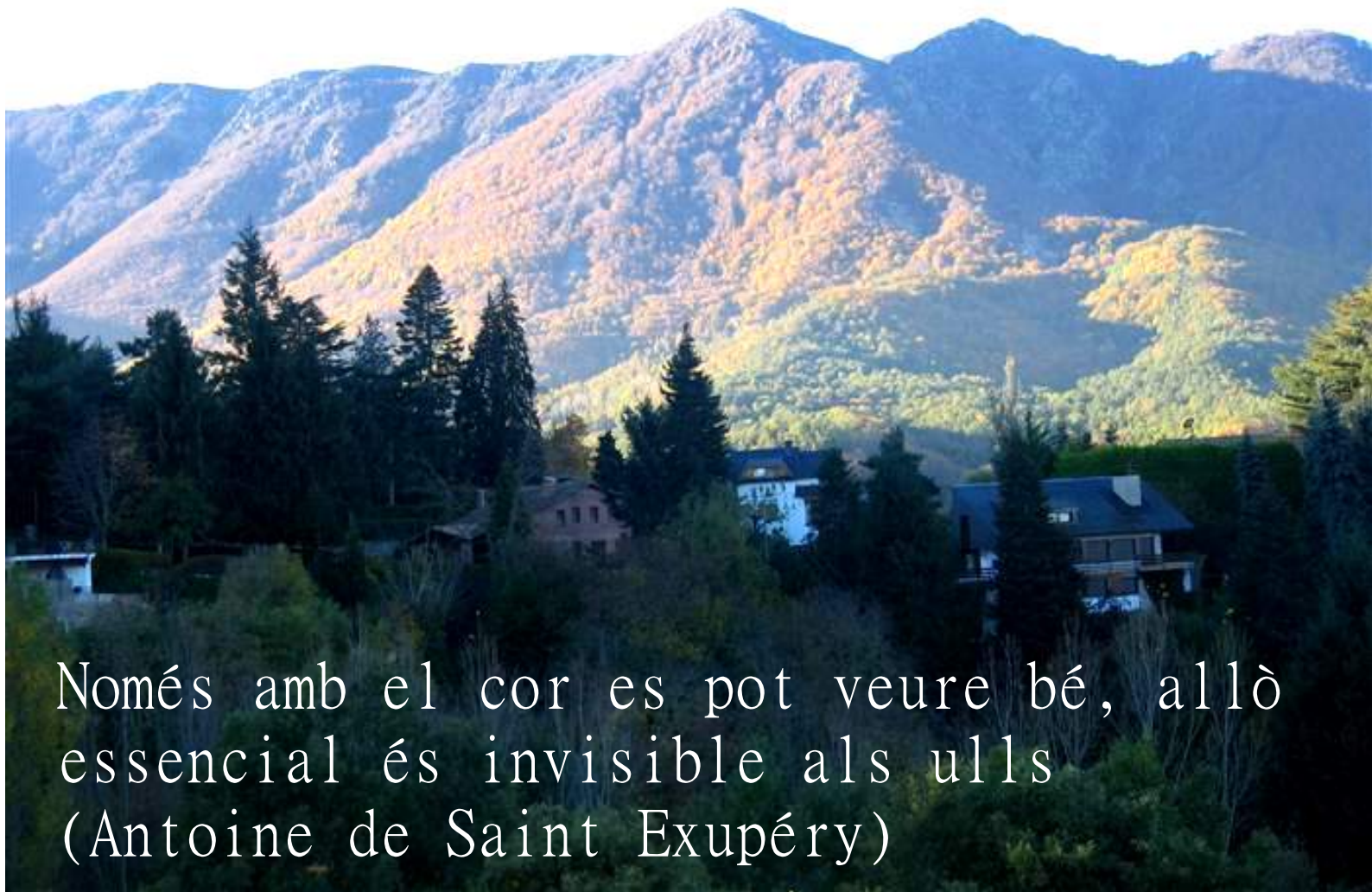
Senders locals (SL)

- + Ruta del Pou de Glaç-Castell de s'Avellana
- Ruta El Bosc de Còdol
- Sant Feliuet de Savassona
- Ruta Casserres (Savassona)
- Vilanova de Sau - San Romà de Sau
- Vilanova de Sau – Puig d'Alfar – Vilanova de Sau
- La Riba – Tavertet – La Riba
- Pont de Malafogassa – Vilanova de Sau





Montseny



Només amb el cor es pot veure bé, allò
essencial és invisible als ulls
(Antoine de Saint Exupéry)

 Imatge extreta del Consell Comarcal d'Osona - Osona Turisme / osonaturisme.cat



ITINERARIS I RUTES

PELS VOLTANTS DE LA COMARCA D'OSONA




MONTSENY

73 111 fonts del Montseny i molts indrets per descobrir

Lluís Pagespetit i Blancafort
Farell, 2003



796.51(46.71Mon) Pag




1. Fonts de la Serra i de les Llobareres (Seva)
2. Fonts de Fontanelles o d'en Mingo i de Fogueres (Seva)
3. Fonts de la Noguerola i dels Pescadors (Viladrau)
4. Fonts de les Paitides, del Ferro, del Noi Gran i d'en Miquel (Viladrau)
5. Fonts de Gomara i de Vilarmau (Viladrau)
6. Fonts de Pastors, de l'Atlàntida, de Cortils, de Llops i Rupitosa (Viladrau)
7. Fonts de la Teula, de les Tres Roses i de l'Aremany (Viladrau)
8. Fonts de Mosquits, de coll Pregon, del Prat Xic i de Matagalls (Viladrau)
9. Fonts de Mn Cinto, dels Garrigencs, dels Manlleuencs, de Sant Miquel i de Sant Segimon (Viladrau)
29. Fonts del Vilar, del Boscàs i de la Verneda (El Brull)
30. Fonts de Riudeboix, Pomereta i Sevallar (El Brull)

76 El Massís del Montseny: guia per a visitar-lo

Martí Boada, Helena Ullastres
Piolet, 2010



91(026)(46.71Mon) Boa




- De Sant Celoni a Viladrau: travessem el Montseny pel turó de l'Home
2. De Palautordera a Seva: travessem el Montseny pel Collformic
 1. De Collformic al Matagalls: un passeig cap al cim de Matagalls
 2. De Sant Marçal a les illes: una passejada entre castanyers i rouredes
 3. De Sant Marçal a coll Pregon: un ascens cap al coll més carismàtic del massís
 4. De Collformic a can Figuera: un passeig per l'altiplà de la Calma
 5. de passavets al turó de l'Home: un recorregut envers el cim més enlairat del massís
 6. de Fontmartina als corrals d'en Deudmal: un passeig pel vessant sud-oest del turó de l'Home
- (Disponible també en castellà "El Macizo del Montseny: guía para visitarlo".)

77 El Montseny: 50 itineraris a peu

Francesc Roma i Casanovas
Cossetània, 2004



796.51(46.71Mon) Rom



1. Samalús – Roca Centella
2. Sant Pere de Vilamajor – Coll de Palestrins – El Sui
3. Sant Pere de Vilamajor – Sant Elies – El Sui
4. Cànoves – Castanyer de Can Cuc – El Sui pel torrent de la Baga d'en Cuc
5. Cànoves – Castanyer de Can Cuc – El Sui des de Sant Salvador de Terrades
6. Cànoves – Coll de Palestrins – El Sui des de Sant Salvador de Terrades
7. El Samont – Turó del Samont – El Sui
8. Pedres Blanques – El Sui
9. El Figaró – Tagamanent
10. Figaró – Tagamanent per Sant Cristòfol de Monteugues i les carenes d'en Bosc
11. Figaró – Tagamanent pel turó dels Corbs
12. Tagamanent – Turó de Tagamanent des de la masia del Folló
13. Aiguafreda – Tagamanent
14. Coll Formic – La Calma – Tagamanent
15. El Brull – Serradussà – Coll Formic
16. Aiguafreda – La Móra per Ferreres
17. Aiguafreda – Fondrats – Carena de Fondrats
18. El Parany – Sot de la Font de la Maçana – Sitja del Llop – Puig Drau
19. Puigventós – La Móra – El Cafè – La Castanya – Puigventós

74 Descobrim el Montseny: itinerari geogràfic per Santa Fe i Sant Marçal

Josep M. Panareda Clopés
Abadia de Montserrat, 2007



91(026)(46.71Mon) Pan



1. L'itinerari: Sant Celoni, Campins, Santa Fe, Sant Marçal, Viladrau

75 El Camí al Montseny: [Vallès Oriental, La Selva, Osona]

Pilar Andreu Rovira i Ricard
Ginjaume Cluselles
PAS, Serveis de Participació i
Sostenibilitat - Amics del Camí:
Ara Llibres, 2008



796.51(46.71Mon) And



- De Viladrau a Taradell
- De Taradell a Santa Eugènia de Berga
- De Santa Eugènia de Berga a Vic



A dalt, el narcís (*Narcissus poeticus*) és una de les plantes més apreciades pels visitants del Montseny. Floreix el maig a les clarianes de la fageda.

L'herba de Sant Segimon (*Saxifraga vayredana*) és una de les herbes més característiques del Montseny, que es fa en aquest massís i les Guillerries. Viu a les esquerdes de les roques i pedreguers de les parts altes.

A baix, a l'entorn de Viladrau hi ha extenses castanyerades que eren plantacions de castanyers grossos per a la producció de la castanya. (74)



ITINERARIS I RUTES

PELS VOLTANTS DE LA COMARCA D'OSONA



20. Coll Formic – Matagalls
21. Coll Formic – Sant Segimon – Matagalls
22. El Brull – Sant Segimon – Matagalls per Font Pomereta i el coll d'Ordials
23. El Brull – Font Pomereta – Coll Formic
24. Molí Espatllat – Matagalls
25. Viladrau – La Sala – Sant Segimon, pel gorg Negre
26. Viladrau – Matagalls per l'ermita de l'Erola i Sant Segimon
27. Viladrau – Matagalls pel sot de les Cordes
28. Coll de Bordoriol – Matagalls
29. Sant Marçal – Matagalls
30. Sant Bernat – Matagalls pel coll Sesportadores
31. Sant Bernat – Matagalls pel Collell
32. Matagalls – Sant Bernat
33. Arbúcies – El Beier – Santa Fe
34. Arbúcies – Coll de Te – Santa Fe
35. Riells – Turó de Morou pel clot de l'Infern
36. Riells – Turó de Morou pel sot Llobater
37. Riells – Santa Fe des de can Jaume
38. Gualba – Santa Fe des de can Prat pel gorg Negre
39. Gualba – Santa Fe pel castell de Can Prat i Corbera
40. Santa Fe – Turó de Morou – Sot de l'Infern
41. Santa Fe – Turó de l'Home – Les Agudes
42. Fontmartina – Les Agudes – Turó de l'Home
43. Sant Marçal – Les Agudes pel GR 5-2
44. Sant Marçal – Les Agudes pels Castelletes (versió lleugera)
45. Sant Marçal – Les Agudes pels Castelletes (versió aèria)
46. Castell de Montsoriu des del coll de n'Orri
47. Castell de Montsoriu des del coll de Castellar
48. Castell de Montsoriu des de Palautordera
49. Castell de Montclús des de Mosqueroles
50. Travessies del Montseny


5. Sant Bernat – creu de Matagalls – pla Salàndria – Sant Bernat
6. Coll Formic – creu de Matagalls – Sant Segimon – coll Formic
7. Viladrau – Sant Segimon – Creu de Matagalls – sot de les Cordes – Viladrau
8. Coll de Bordoriol – Creu de Matagalls – el Pujol de Muntanya – coll de Bordoriol
9. Sant Marçal – Creu de Matagalls – Puig Sacreu – Sant Marçal
10. Fontmartina – turó de l'Home – les Agudes – Fontmartina
11. Sant Marçal – les Agudes – coll de Te – Sant Marçal
12. Santa Fe – les Agudes – turó de l'Home – Santa Fe
13. Riells – Santa Fe – Morou – Riells
14. Arbúcies – coll de Te – Santa Fe – els Vimeners – Corral d'en Perarnau – Arbúcies

79 El Paradís del Montseny: les fonts de Viladrau, 12 rutes per descobrir-les

Farrell, 2013



796.51(46.71Vil) Far



1. Les fonts urbanes (Font de la plaça Major, Font Jacinta, Font de l'Alzina, Font del Faig, Font de la Valls, Font del Sot de Can Rosell, Font dels Capellans, Font de Miquel, Font de Can Jep Sabaté, Font del Dr. Carulla, Font de Montserrat, Font Nova, Font del Castanyer, Font de Fausti Illa i Sàlvia, Font de Puigtorrat, Font de la Germana Josefa)
2. Pels dominis d'en Serrallonga (Font dels Vernets, Font del Torrent, Font de mas Molins, Font del Ferro de la Sala, Font de l'Heura, Font de les Empentes, Font dels Avellaners, Font dels Pescadors, Font de l'Isard, Font de la Noguerola, Font de les Ametistes, Font de Fontanelles, Font Bundosa).
3. Camí tradicional a Sant Segimon (Font de l'Oreneta, Font de l'Avi, Font de Can Bosc, Font de Can Gat, Font de la Teula, Font de l'Erola, Font de l'Or, Font de l'Oratori, Font de Sant Segimon).
4. Anar a Vilardrau per Gomara i tornar per les paitides (Font de les Delícies, Font de Cassola, Font de Gomara, Font de Cubell, Font de Cubí, Font de la Gruta, Font de l'Hereu, Font de Sant Josep, Fontalegre, Antiga font del Faig, Font de Vilardrau, Font de l'Aranyó, Font de Palomeres, Font del Vern, Font del Roure, Font del Ferro, Font del Noi Gran, Font de les Paitides).
5. Fins a Vilardrau Vell i la Font de les Tres Roses (Font de la Vila, Font del Lledoner, Font del Pollancre, Font de la Teula II, Font de Puigdot, Font de les Tres Roses, Font de l'Arimany, font dels Enamorats, Font de l'Avi Jaume).


78 El Montseny: itineraris pel parc natural

Joan López i Cortijo
Abadia de Montserrat, 2001

796.51(46.71Mon) Lop



Text parcial al Google llibres



1. El Figaró – Tagamanent – Roca – sentella – el Figaró –
2. Aiguafreda – serra de Fondrats – el Bellit – Tagamanent – Aiguafreda
3. Coll Formic – la Calma – Tagamanent
4. Cànoves – castanyer Gros d'en Cuc – el Sui – la Calma – Vallfornès – Cànoves



Pots saber on es troben tots els documents a aladi.diba.cat

MONTSENY

6. Font Sevallar al Meridià Verd (Font de Riudeboix, Font Pomereta, Font Sevallar, Font del Carbó, Font del Penitent).

7. El Pare Claret i el sot de les Estelles (Font de Sant Miquel dels Sants, Font de l'Escot, Font dels Manlleuencs, Font de la Sardana, Font dels Garriguencs, Font de Mossèn Cinto).

8. Al collet de Llops sense passar pel GR-5.2 (Font dels Bisbes, Font de la Blada, Font Freda, Font de la Rosa, Font de Sant Jordi).

9. A Matagalls des de Sant Marçal per la Font d'en Vila (Font de Sant Marçal, Font Bona, Font de la Merleta, Font de les Basses, Font de Coll Pregon, Font d'en Vila, Font dels Cims, Font de Matagalls, Font de Tornès).

10. El pou de gel de coll Pregon i les seves fagedes (Font Borderiol, Font de Pastors, Font de l'Atlàntida, Font de Felip Graugés, Font de Llops, Font de Mosquits, Font de la Força, Font del Grèvol, Font de la Batadella, Font de Cans, Font del Salt del Boc, Font dels Minyons, Font de la Beguda).

11. Les faldes de els tres Maries (Font del Boix, Font del Cristall, Font del Corral, Font Comulada, Font Rupitosa, Font de l'Avet Blau, Font Generosa, Font de l'Amistat, Font dels Faigs Bessons, Font del Camí de la Noguera, Font dels Vells Amics, Font del Vell Castanuer).

12. Espinzella i les Fonts de la part baixa de la Riera Major (Font del Rossinyol, Font de Masvidal, Font dels Abeuradors, Font Fresca, Font del Noc, Font del Mas d'Osor, Font de la Noguera, Font de Fàbregues, Font de la Guineu, Font del Sot de les Bruixes).

2. L'Espinzella. La casa forta de les Guillerries. Ruta per Seva – L'Espinzella – la Sala – Viladrau – Espinelves

3. Pous de glaç de l'Avencó. El naixement de la indústria. Ruta per Avencó – Aiguafreda – Tagamanent – l'Agustí – la Calma

4. Muralla del Montgròs. El rastre dels ibers al Montseny. Ruta per Seva – el Brull – serra de l'Arca – Montgròs

5. Dòlmens de l'Arca. Els primers habitants del Montseny. Ruta per Aiguafreda – el menhir de Perafita – el Brull – serra de l'Arca – Aiguafreda de Dalt

6. Vil·la de can Terrés. Romans al Montseny. Ruta per la Garriga – El Figaró – pous de gel de l'Avencó – el Brull

7. El Brull. Com un petit secret. Ruta pel Brull – Collformic – el Cafè – les Pedres Blanques

8. Tagamanent. La icona de ponent. Ruta pel Figaró – Tagamanent – turó del Tagamanent – el pla de la Calma

9. Sant Cebrià de la Mora. L'ermita de la Calma. Ruta per Montseny – Montseny d'Amunt – Sant Bernat – Collformic – la Mora

10. Sant Cristòfol de Montaeugues. Carlemany al peu de la Calma. Ruta per Aiguafreda – el Figaró – la Garriga – Sant Cristòfol de Montaeugues

11. La sitja del Llop. El record dels primers pastors. Ruta per Montseny – Montseny d'Amunt – Collformic – el Cafè – la sitja del Llop

12. Sant Bernat. El patró dels muntanyencs. Ruta per Sant Marçal – Santa Fe – Santa Helena – la Costa – Sant Bernat

13. Creu de Collformic. El record d'una tragèdia. Ruta per Seva – El Brull – Collformic – Montseny – Palautordera

14. Castanyer Gros d'en Cuc. El més gran de tots. Ruta per la Garriga – Samalús – Cànoves – бага d'en Cuc

15. El molí de la Llavina. L'aprofitament de l'aigua. Ruta per Sant Bernat – Montseny d'Amunt – Montseny – Les Piscines – Santa Susanna – el Polell

16. Mas de la Sala. La casa de Serrallonga. Ruta per Viladrau – la Sala – l'Espinzella – Seva

17. Turó de Sant Elies. El remei contra les epidèmies. Ruta per Sant Pere de Vilamajor – Sant Elies – el Polell – Santa Susanna – Montseny

18. La torre Roja. El palau de Villa Maiore. Ruta per Sant Antoni de Vilamajor – Sant Pere de Vilamajor – Cànoves i Samalús – la Garriga

19. Esgrafiats de Sant Martí. La façana de Sant Celoni. Ruta per Sant Celoni – Mosqueroles – Santa Magdalena – la Costa – Santa Helena

20. Pont de Sant Roc. De la Tordera a la Costa. Ruta per Sant Celoni – Santa Maria de Palautordera – Sant Esteve de Palautordera – Sant Roc – Montseny

21. Castanyer de les Nou Branques. Un gegant en el país de les fonts. Ruta per Arbúcies – Sant Pere Desplà – coll de Ravell – Viladrau – Castanyer de les Nou Branques

80 Els 3 monts: Montseny, Sant Llorenç del Munt, Montserrat: guia de senderisme

Alpina, 2007



796.51(46.71) 3 mo




1. Montseny – Tagamanent: Montseny – Sant Martí de Montseny – el Vilar – pla del Cafè – la Calma – l'Agustí – turó de Tagamanent – collet de la Creu de Can Coll – pla de les Coromines – el Folló - Tagamanent

81 Els Millors racons del Montseny

Pòrtic, 2010



91(026)(46.71Mon) Mil

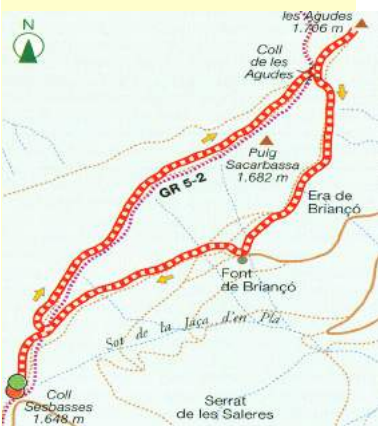


1. L'Agustí. El mas i el Montseny. Ruta per Seva – Santa Madrona – Aiguafreda – Tagamanent – l'Agustí



ITINERARIS I RUTES

PELS VOLTANTS DE LA COMARCA D'OSONA



El turó de l'Home i les Agudes són els cims més alts del Montseny i potser tots dos tenen la mateixa altitud, 1.706 m. Estan units per una serra llarga, planera i força estreta que es manté sempre per sobre dels 1.600 m. La tornada la farem per una variant més boscosa, que passa per la font de Briançó, indret que podem fer coincidir amb l'hora de dinar.

Aquest itinerari, curt i planer, permet gaudir d'una panoràmica enorme en tot moment. El camí és pedregós i voreja un vessant molt rostre. No és difícil, però cal estar atent, sobretot si hi ha canalla petita. És desaconsellable en cas de neu.

(84) Ruta 16



22. Sant Cristòfol de Cerdans. A l'entrada de les Guilleries. Ruta per Espinelves – coll de Ravell – Cerdans – Viladrau
23. Taula dels Tres Bisbes. El coll de Sant Marçal. Ruta per Viladrau – Sant Marçal – Santa Fe – Santa Helena – turó de l'Home
24. Arbre de la Llibertat. Carlinades a Arbúcies. Ruta per Arbúcies – el Vilar – pla de l'Espinal – Sant Marçal – Viladrau
25. La torre dels Moros. El record del castell de Montclús. Ruta per la costa – Montseny – Sant Esteve de Palautordera – Santa Maria de Palautordera
26. Santa Magdalena. Romànic a Mosqueroles. Ruta per Sant Celoni – Mosqueroles – Santa Magdalena – la Costa de Montseny
27. El turó de l'Home. El sostre del Montseny. Ruta per Mosqueroles – Santa Magdalena – la Costa de Montseny – Fontmartina – turó de l'Home
28. L'Avetada. L'excepció del Montseny. Ruta per la Costa de Montseny – Fontmartina – Santa Helena – Santa Fe – Passavets
29. El roc Ramon. La porta de Santa Fe. Ruta per Sant Celoni – Campins – roc Ramon – Santa Fe – Santa Helena
30. El pantà de Santa Fe. Un petit mar dalt la muntanya. Ruta per Viladrau – Sant Marçal – pla de l'Espinal – font de Passavets – Santa Fe
31. El Faig Gros. Enmig del gran bosc del Montseny. Ruta per Arbúcies – el Vilar – pla de l'Espinal – font de Passavets – Santa Fe
32. Creu de Sant Guillem. L'empremta de Gaudí. Ruta per Sant Celoni – Campins – can Pitarra – Gualba
33. Comunidor de la Costa. El mirador de Sant Esteve. Ruta per Mosqueroles – Santa Magdalena – la Costa de Montseny – can Riera de Ciuret – Sant Cristòfol de Fogars
34. Campanar de Breda. La catedral del Montseny. Ruta per Hostalric – coll de n'Orri. Breda – Viabrea – Sant Celoni
35. El salt de Gualba. Des de 133 metres. Ruta per Gualba – Parc Mediambiental – les Barraques – Riells de Montseny
36. Salt de la Dona d'Aigua. Ninfes del Montseny. Ruta per Arbúcies – salt de la Dona d'Aigua – Breda – Gualba
37. Pont del Molí de les Pipes. El primer camí cap al cim. Ruta per Arbúcies – Molí de les Pipes – Sant Pere Desplà – coll de Ravell – Espinelves
38. Camí de les cascades. El racó de mossèn Pere Ribot. Ruta per Sant Celoni – pou de glaç de ca n'Hoste – Breda – Riells de Montseny
39. Torre de les Bruixes. La guaita del castell de Montsoriu. Ruta per Hostalric – coll de n'Orri – Montsoriu – Breda
40. La fortalesa d'Hostalric. Segles de vigilància. Ruta per Arbúcies – Montsoriu – Breda – Viabrea – Hostalric

(El llibre "Els millors racons del Montseny. Pòrtic, 2010. 91(026)(46.71Mon) Mil" conté les rutes 4, 8, 11, 12, 14, 15, 17, 20, 21, 23, 24, 27, 28, 30, 32, 35, 36, 38, 39)

82 Itineraris dels parcs naturals de Catalunya

Jordi Bas, Antoni Curcó i Jaume Orta Lynx, 2005



91(026)(46.71) Bas



* Itinerari de Santa Fe del Montseny al turó de l'Home i les Agudes

83 Les Quatre estacions al Montseny [DVD]; L'home i el Montseny

Diputació de Barcelona, 2007

DVD 91(46.71Mon) Qua



El primer DVD és un passeig amb els sentits pels paisatges del Montseny. La descoberta de la seva biodiversitat a través dels canvis estacionals. El segon DVD és un viatge al llarg del temps que mostra la relació secular entre l'home i el medi, entre la ciutat i la muntanya.

Durada de cada DVD: 27 min

84 Montseny

Joan López Alpina [etc.], 2005



796.51(46.71Mon) Lop



1. El Morro Negre
2. El turó de Coll Formic
3. La Móra
5. El turó d'en Pou d'en Sala
6. Sant Segimon
7. De Coll Formic a la creu de Matagalls
8. De Sant Marçal a la creu de Matagalls
9. De Bordoriol a la creu de Matagalls
10. Per la falda del Matagalls
11. De Sant Bernat al Fitor
12. El Gorg Negre
13. L'Esquei de Morou
14. La volta al pantà de Santa Fe
15. De Santa Fe a les Agudes
16. De Santa Fe al Turó de l'Home
17. Del Turó de l'Home a les Agudes
18. De Santa Fe al Coll Samola
19. El camí de les Cascades
20. El pont de l'Àguila




Pots saber on es troben tots els documents a aladi.diba.cat

MONTSENY

85 Montseny [mapa i guia]: Parc Natural

Alpina, Societat Gestora d'Informació Territorial Geoestel, 2013

796.5(46.71Mon) Edí



Tagamanent pel Pla de la Calma
6. El mirador septentrional del Montseny: de Collformic al Matagalls
7. Viatge al cor del massís de Morou: de Riells de Montseny al Gorg Negre i al Clot de l'infern
8. Una ruta pel Montseny oriental: del monestir de Breda al castell de Montsoriu

A peu

1. De Sant Pere de Vilamajor al turó del Samon
2. De Cànoves al Sui
3. De Figaró al Tagamanent
4. D'Aiguafreda al Tagamanent
5. De Coll Formic a La Calma i Tagamanent
6. De Coll Formic a Sant Segimon
7. De Coll Formic a la creu de Matagalls
8. Del Coll de Bordoriol a la creu de Matagalls
9. De Sant Marçal a la creu de Matagalls
10. De Sant Bernat a la creu de Matagalls
11. D'Arbúcies a Santa Fe
12. De Riells a Santa Fe
13. De Santa Fe al turó de l'Home i les Agudes
14. De Fontmartina al turó de l'Home
15. De Sant Marçal a les Agudes (Senders)

En BTT


1. Aiguafreda – Coll Formic – El Brull – Aiguafreda
2. La Calma: Coll Formic – Tagamanent – Coll Formic
3. La Garriga – Sant Cristòfol de Monteugues
4. Cànoves – Castanyer Gros d'en Cuc
5. Sant Pere de Vilamajor – Sant Elies – Sant Pere de Vilamajor
6. Sant Esteve de Palautordera – Can Riera de Ciuret – Sant Pere de Vilamajor
7. Sant Celoni – Campins – Sant Celoni
8. Gualba – Riells – Santa Fe – Campins – Gualba
9. Arbúcies – Coll de Te
10. Montseny – Turó de l'Home

86 Parc Natural del Montseny

Edició d'Anna Pérez i Mir Geoestel, 2007



91(026)(46.71Mon) Par




1. Volta al Montseny: vessants septentrional i meridional
2. El Montseny: aigua, cultura, tradició
3. A l'ombra de castanyers i faigs: de can Casades a l'empedrat de Morou
4. Els cims del Montseny: de Santa Fe al turó de l'Home
5. La travessa clàssica: de Collformic al

87 Parc Natural del Montseny: Reserva de la biosfera

[guió i redacció: Gonçal Luna] Diputació de Barcelona, 2000



91(026)(46.71Mon) Lun



1. "Les quatre estacions al Montseny"
2. Montseny – La Traüna
3. Montseny – El Polell
4. Coll de Bordoriol – coll de Joan – coll de Bordoriol
5. Cànoves – Castanyer Gros d'en Cuc
6. La font bona
7. Empedrat de Morou
8. Font de Passavets – Turó de l'Home
9. Turó de l'Home – Les Agudes
10. Coll Formic – collet de Sant Martí
11. Església de Sant Martí – Molí de la Llavinia
12. Sant Marçal – Les Agudes
13. "Els homes i el Montseny"
14. Aiguafreda – Serra de l'Arca
15. El Brull – Muralla ibèrica del montgròs
16. Can Terrés
17. Breda – Castell de Montsoriu
18. Monestir Benedíctí de Sant Salvador de Breda
19. Santa Fe – Gorg Negre
20. Coll Formic – Sant Segimon
21. Tagamanent – l'Agustí
22. Sant Martí del Montseny – El Vilar – La Castanya
23. Figaró – Vallcàrquera
24. El sot de l'Infern
25. Aiguafreda – L'Avencó
26. Coll Formic – Matagalls

88 Sostres comarcals de Catalunya: excursions als cims més alts de les 41 comarques

Jordi López Miquel Pòrtic, 2001



796.51(46.71) Lop Text parcial al Google llibres



* Matagalls



(87) Ruta 8

Aquest itinerari és tota una lliçó de botànica i zoologia, ja que travessarem fagedes i castanyers que, segons l'època de l'any, canvien singularment no tan sols el seu aspecte, sinó també la fauna que s'hi amaga a l'interior. A la primavera, els petits mamífers que habiten la fageda, com els ratolins de bosc, els talpons i els talps, són especialment actius. Els rèptils, com la sargantana, el llangardaix verd i l'escurçó, també surten després del seu període letàrgic. La fageda és el típic bosc centreeuropeu. A diferència de l'alzinar, bosc mediterrani sempre verd, la fageda canvia d'aspecte segons l'època de l'any.



ITINERARIS I RUTES

PELS VOLTANTS DE LA COMARCA D'OSONA



89 Viladrau, on anem d'excursió?: 11 propostes per gaudir-ne a peu

Ferran Tolosa Cabaní
Taller Gràfic Ramon, 2007



796.51(46.71Vil) Tol



1. Una volta pel poble (carrer del Pare Claret – carrer de la Rectoria – font de l'Oreneta – pla de Montfalcó – passeig de Ramon Bufill – passatge de Sant Jordi – Torreventosa – carrer Nou – passeig de les Farigoles – Centre Cultural Europeu de la Natura – Puigtorrat – Can Tonerada – carrer del Pare Claret)

2. On va tothom, però per altres camins (carrer d'Arbúcies – avinguda de Marcos Redondo – carrer de les Planes – camí de Coll Sespregàries – turó de Can Talaia o dels Sis Avets – Ca l'Herbolari – les Paitides – camí antic – plaça del Dr. Carulla)

3. Casals històrics de Viladrau i més... (carrer de Sant Segimon – camí de Guerau de Liost – Rosquelles – mas Noguier – pont del Noguer – l'Alemaný – la Vila – passeig de Ramon Bofill)

4. Els espais de Maria Manent (carrer d'Arbúcies – camí de Coll Sespregàries – coll de Roca-rodona – turó de la Tremoleda – camí a mas Martí – les Paitides – passeig de Ramon Bofill)

5. Volta al turó de Mirambell (Passeig de les Farigoles – plana del Mig – les Tremuges – camps de Masbou – coll de Mirambell – pujada del Segalars – passeig de les Farigoles)

6. Solitud... Si no hi trobem motos (Carrer d'Arbúcies – camí vell d'Espinelves – Casadevall – Casanova de les Cors – sot de les Cors – plana del Mig – passeig de les Farigoles – carrer de Cinto Verdager – carrer del Pare Claret)

7. Tot en una excursió (Les Paitides – coll de la Castanyeda – Borderiol – coll de Joan – font de Llops – font Rupitosa – corral del Pujol – sot de la Font Comulada – l'Erola – Can Bosc – mas Molins – el Torrent – carrer de Sant Segimon)

8. Un cop d'ull a les Guillerries (carrer del Pare Claret – passeig de les Farigoles – pujada del Segalars – coll de Mirambell – coll de la Burra – Masnou – Pallerols – les Set Fonts – coll del Vent – coll de Can Volant – coll de l'Alzinot – turó de la Coma – coll Baralla – plana del Mig – carrer del Pare Claret)

9. Una volta per la sala (carrer del Pare Claret – passeig de les Farigoles – garatge dels Molins – font de les Ametistes – camí a la Sala – la Sala – pont de la Sala – coll Cendrós – garatge dels Molins – passeig de les Farigoles)

10. Anem a Puig-l'Agulla (Passeig de les Farigoles – camí vell a Vic – pont de la


Noguerola – Espinzella – Vilar del bosc – coll del Vilar – Puig-l'Agulla – Sabaters – Puig de Fàbregas – l'Estany – plana del Mig – passeig de les Farigoles)

11. Un clàssic montsenyenc (Carrer de Sant Segimon – Mas Molins – Can Bosc – l'erola – Sant Segimon – creu de Matagalls – coll Pregon – font de Mosquits – font de Llops – Borderiol – font de les Paitides – plaça Major)



GR

Gran Recorregut
Més de 50 km



PR

Petit Recorregut
Entre 10 i 50 km



SL

Sender local
Menys de 10 km

Senders locals (SL)



SL 81 Camí del Castanyer de les Nou Branques
SL C 82 Camí de Coll de Bordoriol a Matagalls
Itinerari del Mas la Sala Passejada Santa Madrona i Menhir de Perafita



(89) Ruta 10

És una excursió llarga que segueix el camí dels romeus a Puig-l'Agulla des de Viladrau. L'itinerari transcorre per llocs poc freqüentats avui en dia per la gent del poble i permet conèixer l'ermita de Puig-l'Agulla. La tornada la dissenyem per altres llocs també seguits, temps enrere, per persones que feien del trajecte a Vic.

Una recomanació és programmar l'excursió per dinar a Puig-l'Agulla (on hi ha un restaurant).




Ruta 9

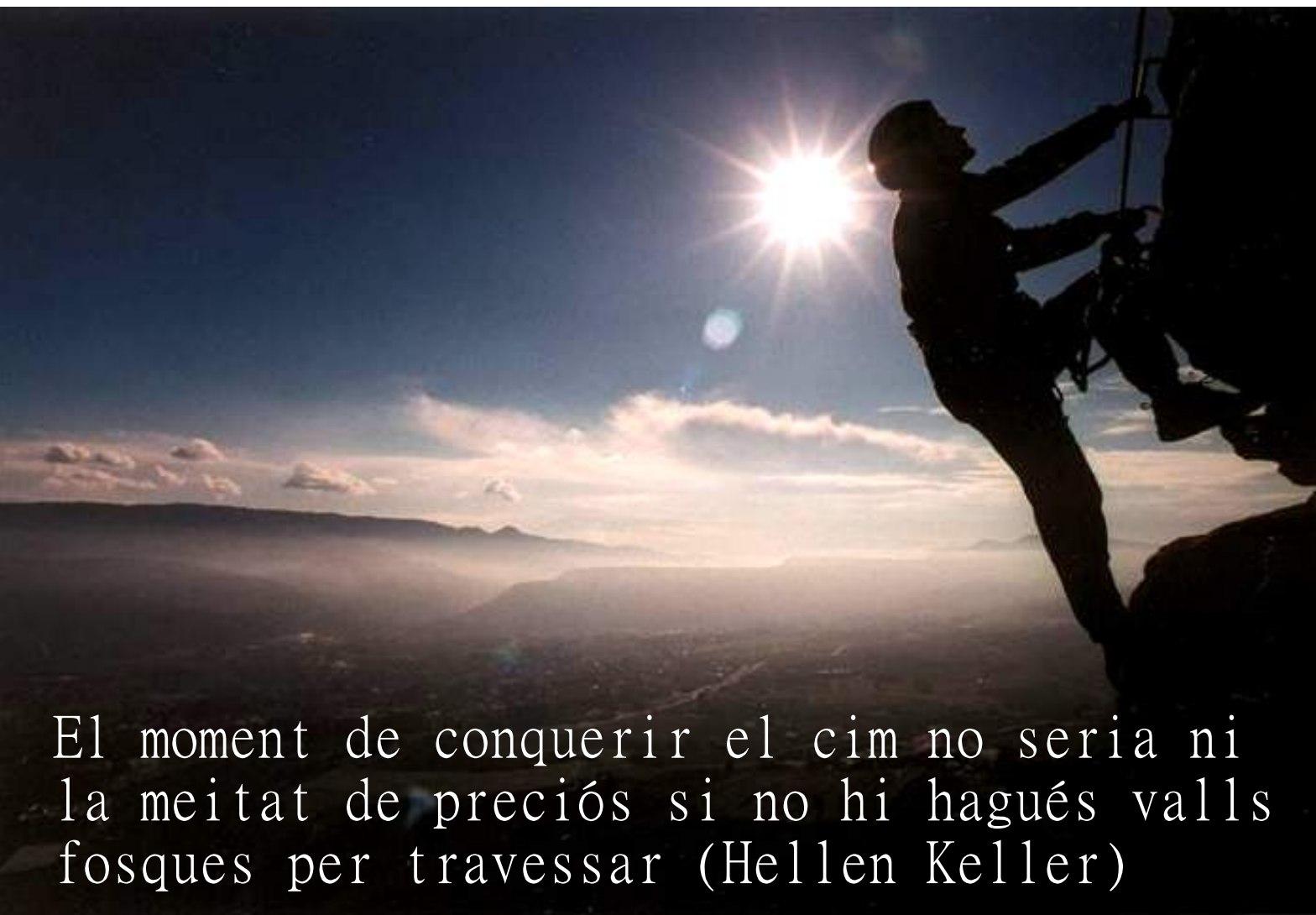
Tots coneixem la vida i els miracles d'en Joan de Serrallonga. L'excursió permet no solament veure de prop la Sala, lloc de naixement del popular bandoler, sinó també passejar per una vall plena de motius naturals i paisatgístics.



Pots saber on es troben tots els documents a aladi.diba.cat



Alt Congost, cingles de Bertí i Moianès



El moment de conquerir el cim no seria ni la meitat de preciós si no hi hagués valls fosques per travessar (Hellen Keller)

 Imatge extreta del Consell Comarcal d'Osona - Osona Turisme / osonaturisme.cat

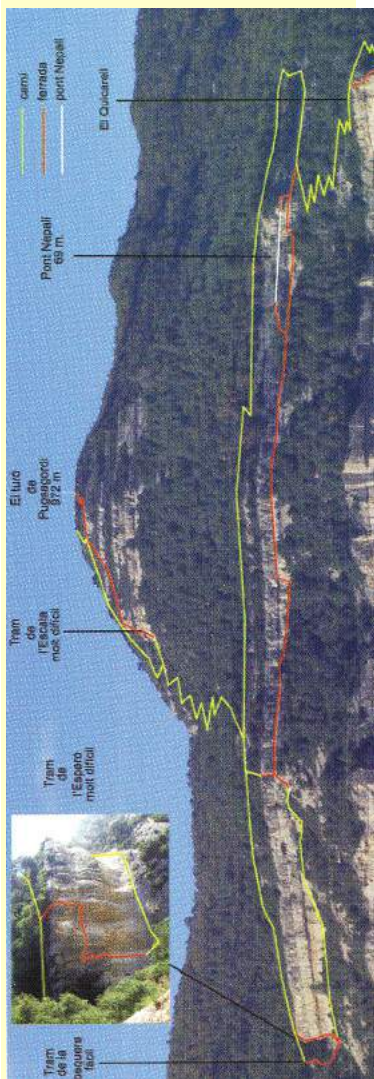


ITINERARIS I RUTES

PELS VOLTANTS DE LA COMARCA D'OSONA

La via ferrada de les Baumes Corcades s'enfila fins al cim del turó de Puigsagordi. La via s'inicia després de la casa de colònies de Banyeres. S'ha de seguir una pista a l'esquerra, direcció sud: unes marques grogues indiquen el camí. Més endavant el camí gira a la dreta cap al Queixal corcat. S'ha de continuar fins al peu del Quicarella on hi ha les primeres instal·lacions. Aquest primer tram, un dels més verticals, porta fins a una esplanada que és un autèntic mirador. Després de superar aquest tram es fa un tros de camí fins que s'arriba a una franja de roca amb unes balmes plenes de forats. Aquesta franja de roca dona nom a la ferrada de les Baumes Corcades.

(93) La via ferrada




90 32 vies ferrades per Catalunya i Andorra

Albert Gironès Domènech, Marc Pérez Bou, Ignasi Vidal Ribas Cossetània, 2011



796.52(46.71) Gir



Text parcial al Google llibres


5. Baumes corcades

91 Caminant pel Moianès amb contes i llegendes

Sebastià Padrisa i Villà, Núria Padrisa i Rovira La Garbera, 2014



796.5(46.71BG) Pad



1. Calders, Sant Andreu, Font de Bellveí
2. Castellcir, Sauva Negra, castell de la Popa
3. Castellterçol, dolmen de Mas Clami, font de la Blada
4. Collsuspina, Santa Coloma Sasserra
5. Granera, castell de Granera, Santa Cecília
6. L'Estany, font Canaleta, dolmen de Puig Rodó
7. Moià, tina de Riqueus, poua del Saiolic
8. Moià, la Tosca, Marfà, Monistrol de Calders
9. Santa Maria d'Oló, Moretones
10. Sant Quirze Safaja, l'Espluga, els Torrents, fageda de Barnils
11. Calders, dolmen de Sant Amanç, la Grossa
12. Castellcir, poua de Montserrat, Esplugues
13. Castellterçol, el Munt, Sant Julià d'Uixols
14. Collsuspina, Cal Jordà, font de Can Regàs, Sant Cugat de Gavadons
15. Granera, Santa Cecília, la Païssa, el Salomó
16. L'Estany, Sant Feliu de Terrassola
17. Moià, Bossanya, balma de Vilarjoan
18. Monistrol de Calders, pla i dolmen de Trullars
19. Santa Maria d'Oló, Sant Miquel d'Oló
20. Sant Miquel del Fai, Sant Pere de Bertí, l'Onyó
21. Calders, font de les Tàpies, Torrecabota
22. Castellcir, el Vilardell, cal Jaumet
23. Castellterçol, la Ginebreda, Rentador de Llana
24. Collsuspina, el Gomar, Coves del Toll
25. Granera, l'Otzet, la Roca
26. Moià, el Soler de Terrades, l'Estany
27. Moià, el Molí de la Crespiera, Passarell
28. Monistrol de Calders, Sant Llogari de la Sala
29. Moià, el Molí del Perer, Sau, Sta Maria d'Oló
30. Sant Quirze Safaja, poua de la Noguera, el Puig Castellar

92 Castellcir: territori i paisatge

Josep Mauri i Portolès l'autor, 2014



91(46.71Cas) Mau



1. El castell de la Popa i la font de la Sauva Negra
2. Pous de glaç i molins fariners al riu Tenes
3. La balma d'Esplugues, Fontscalents i pous de glaç
4. Santa Coloma Sasserra, el pou de glaç del Barbot, l'església de Santa Maria Savall, la reserva de Sauva Negra i el Pou Cavaller
5. Les enigmàtiques ruïnes del turó de Vilacís
6. L'enclavament de la vall de Marfà: Saiolic, Sant Pere de Marfà, el molí de Brotons i el salt de la Tosca

93 Centelles és màgia

Ajuntament de Centelles: El Portal, 2012



91(026)(46.71Cen) Cen



- Ruta de la Baronia
- Ruta Vila Comtal
- Vila modernista i d'estiueig
- Ruta del camí de la Costa i el Cerdà
- Ruta dels Molins
- Ruta del camí fluvial
- Ruta terra de bruixes
- Ruta dels rellotges de sol
- La via ferrada

94 Cingles de Bertí [mapa i guia]: Serralada Prelitoral Catalana

Alpina ; GeoEstel, 2013



796.5(46.71VAOR) Edi



- A peu**
1. Figaró – Aiguafreda, pel sot del Bac
 2. Castellterçol – Poua de la Vinyota – Esplugues – La Serradora
 3. Sant Julià d'Uixols i el Munt
 4. Sant Sadurní de Gallifa, pel camí dels Feliuans
 5. Centelles – Cingles de Bertí – Castell de Sant Martí



Pots saber on es troben tots els documents a aladi.diba.cat

ALT CONGOST, CINGLES DE BERTÍ I MOIANÈS

6. Centelles – Roc de la Guàrdia – Santa Coloma Sasserra
7. Riells del Fai – Sant Miquel del Fai Bertí – Riells del Fai
8. Castellcir – Castell de Castellcir – Sauva Negra

En BTT

1. Del Figaró a la Garriga
2. A l'entorn de Sant Miquel del Fai
3. A l'entorn de Castellterçol
4. Pels cingles de Bertí
5. Sant Feliu de Codines – Castellterçol – Gallifa – Sant Feliu de Codines

Escalada

- Baga del Torn
- La Moratona, Montbrú i el revolt de l'Àguila
- La creu de Castellar
- Vies ferrades
- Les baumes corcades

Espeleologia

- Coves del Toll
- Coves de Sant Miquel del Fai

3. Mas Badó (Sant Quirze Safaja) – Centelles, per Sant Miquel del Fai, Sant Pere de Bertí, Sant Miquel Sesperxes, can Miqueló i el Cerdà
4. Centelles – Collsuspina, pel roc de la Guàrdia, el coll de la Pollosa i l'Espina
9. Castellcir – Moià, per Esplugues, El Verdeguer, la cova del Toll, el torrent del Gai i el pla de Castellnou
13. Castellterçol – Moià, pel Pedrós, Marfà i el torrent de Fontcandelera
14. Castellterçol – Monistrol de Calders, per la Codina, la Closella i la riera de Sant Joan
15. Castellterçol – Castellterçol, pel Solà del Sot, Sant Julià d'Uixols i el Ricard
16. Granera – Castellterçol, per la Sala de Sant Llogari, Vilanova i la Codina
17. Sant Quirze Safaja – Castellterçol, pel serrat de la Riera de Salt Gener i el torrent del Castell
18. Sant Quirze Safaja – Sant Martí de Centelles, pel serrat de la Codina i cal Pou
19. Sant Martí de Centelles – Castellcir, pel castell de Sant Martí, la Sauva Negra i el castell de Castellcir
20. Collsuspina – Sant Quirze Safaja, per l'espina, Santa Coloma Sasserra, la Talladella, Castellcir, la Codina, el Molí Vell i la font de Puigdomènec

95 En BTT pel Moianès: 12 rutes

Josep M. Caballé
Cossetània, 2013

796.61 Cab



1. Serrat Gran de Postius
2. Sant Joan d'Olió
3. Volta a la Fàbrica
4. Pla del Boix, font de la Serra i Poua de la Franquesa
5. Serrat dels Llamps i la Tosca
6. Roc Gros (o de la Guàrdia) i Sant Cugat de Gavadons
7. Sant Quirze Safaja, per les coves del Toll i la Creueta
8. L'altiplà del Moianès, la Popa i la Sauva Negra
9. Santa Maria de l'Estany, el puig Rodó i Collsuspina
10. Volta al Moianès nord
11. Montbrú
12. El Grony de la Torre i el Massot



Text parcial al Trencadís


97 Itineraris dels Cingles del Bertí des de Riells del Fai

text: UEC de la Vall del Tenes;
fotografia: Joan Soley i Farrés, i altres
Unió Excursionista de Catalunya, 2002



796.51(46.71VAOR) Iti

1. Cingles del Perer
2. El puig d'Olena
3. Colta als cingles de Bertí
4. El grau de l'Uià
5. Sender de gran recorregut GR5
6. El Bertí
7. El turó de les onze hores



98 Rutes pel Moianès des de Castellterçol a peu o en BTT

Albert Gironella i Coll
Abadia de Montserrat, 2006



796.5(46.71BG) Gir

Text parcial al Google llibres

1. Cingles del Perer
2. el puig d'Olena
3. Colta als cingles de Bertí
4. El grau de l'Uià
5. sender de gran recorregut GR5
6. el Bertí
7. el turó de les onze hores





96 Itineraris pel Moianès

Ignasi Forcada, Martí Rossell
Abadia de Montserrat, 2000

796.51(46.71BG) For



2. Granera – Mas Badó (Sant Quirze Safaja), per la riera, el Salomó, Sant Julià d'Uixols i l'Era de les Cases



(95) Ruta 9

Volta circular en forma de vuit, ciclable en la seva totalitat. Molt apta de fer en una estoneta o com a preparació física de cara a altres pedalades. L'anada la farem a través de Comes Vell, l'Estany i el puig Rodó, per continuar directament cap a Collsuspina tot passant per la pista del collet d'Herba-prima, el collet de Bolederes i el coll Nualart. Des d'aquest darrer coll ens podrem adreçar fins a Sant Cugat de Gavadons per fer-hi una visita i gaudir de l'entorn.

ITINERARIS I RUTES

PELS VOLTANTS DE LA COMARCA D'OSONA




(97) Ruta 6

El conjunt d'elements geomorfològics confeixen a l'espai un notable interès ecològic i paisatgístic. Les principals manifestacions


d'aquests processos són el relleu en escarpats i cingles amb talussos més suaus als seus peus, el que configura les escarpades cingleres del Perer i del Bertí; els cursos fluvials encaixats com el riu Tenes, el del torrent Rossinyol, el de l'Ulià, el del Traver, els quals configuren les valls fluvials encaixades, com la de Riells o la de la Llòbrega.

Així mateix, tenen un gran interès paisatgístic les gorges, les balmes, els salts d'aigua, les coves i els dipòsits de travertins, tots ells conseqüència del modelat i dels processos càrstics associats a l'acció de les aigües superficials i subterrànies, respectivament.



GR

Gran Recorregut
Més de 50 km



PR

Petit Recorregut
Entre 10 i 50 km



SL


Sender local
Menys de 10 km

Senders locals (SL)




Ruta Terra de Bruixes
Ruta dels molins
Ruta de la baronia dels Centelles





La Plana



No t'assenyalis fites: fes camí
(Miquel Martí i Pol)

 Imatge extreta del Consell Comarcal d'Osona - Osona Turisme / osonaturisme.cat



ITINERARIS I RUTES

PELS VOLTANTS DE LA COMARCA D'OSONA



(103) Ruta 11

Entrada Arxiu Episcopal. La Cúria Fumada és part de l'Arxiu.

Si us arribeu a la plaça de la Catedral, al costat de la seu trobareu el palau del bisbe, el "palacio", com molta gent gran l'anomenava anys enrere. Entrant al pati, a mà dreta, cal pujar dos trams d'escala per arribar a una mina d'or. Una mina d'or on s'excavava, silenciosament, l'or de la història, un arxiu que tothom coneix amb el nom de "Cúria fumada".




99 A les envistes del Ter: guia de la ruta literària entre Folgueroles i Roda de Ter

Ricard Torrents amb la col·laboració de Pere Farrés
Eumo: Consell Comarcal d'Osona, 2008



91(46.71OS) Tor




1. De Folgueroles a Roda de Ter
2. L'ermita al cel suspesa
3. Tavèrnoles / Savassona
4. Grans masies històriques
5. Fàbriques i colònies
6. El Serrat i l'Esquerda
7. La casa del carrer Costa del Ter
8. Plaça de les tres fonts
9. La Blava
10. La Biblioteca
11. Del Ter al Montseny
12. Les Roques del Cós
13. Ara ja no canten
14. Sant Jordi de Puigseslloses
15. De Roda de Ter a Folgueroles

100 Francesc Coll

[autors: Equip de Redacció de la Fundació Educativa Dominiques Anunciata Pare Coll]
Ajuntament de Vic, 2013



91(46.71Vic) Fra




1. Antic Seminari de Vic
2. Església de Sant Just
3. El Call Nou
4. Convent dels Dominics
5. Casa sacerdotal
6. Beateri de Santa caterina
7. Catedral de Vic
8. Església dels Dolors
9. L'Estudiant de Vic
10. Rambla de Santa Teresa
11. Carrer dels caputxins
12. La Casa Mare

101 Jaume Balmes

[autor: Ignasi Roviró]
[Ajuntament de Vic], 2010



91(46.71Vic) Rov



1. Plaça Major
2. Carrer Argenters
3. Plaça del Canonge Collell
4. Entorn de la plaça Sant Felip
5. Seminari Conciliar
6. Universitat Literària de Vic
7. Biblioteca Episcopal
8. Parc Balmes
9. Claustre de la catedral de Vic

10. Plaça de la Pietat
11. Temple Romà
12. Casa- Palau Bojons

102 Joaquina de Vedruna

[autora: Mabel Burgell]
[Ajuntament de Vic], 2011



91(46.71Vic) Bur



1. Hospital de la Santa Creu
2. Casa de la Caritat: l'acollida als pobres
3. Convenis de Sant Domènec
4. Carrer de la Riera
5. La Catedral
6. Palau Episcopal
7. Castell dels Montcada
8. Carrer Dues Soles
9. Casa Parrella
10. Conveni de Santa Teresa
11. Carrer Santa Joaquina de Vedruna
12. La Casa Mare
13. Casa de la Misericòrdia
14. Església de al Divina Pastora
15. Manso Escorial

103 Les rutes en bicicleta del "Cavall Fort": 26 itineraris fàcils per Catalunya

Joan Portell Rifà
Cossetània, 2005



796.61 Por



8. La ruta verdagueriana

Text parcial al Google llibres

104 Maria Àngels Anglada

Francesca R. Uccella
Ajuntament de Vic, 2009



91(46.71Vic) Ucc



1. Plaça Major, al mig de la plaça
2. El mercat, davant les voltes de llevant de la plaça, prop de l'ajuntament
3. La "Plaça Bella", a la mateixa plaça, prop del carrer de les Neus
4. Botigues del carrer de la Riera, tot baixant pel carrer de la Riera
5. La xocolateria Arumí, carrer de la Riera amb placeta Pompeu Fabra
6. El Besamà del bisbe
7. Casa natal de M. Àngels Anglada, carrer de la Riera. Casa Foncuberta, 25
8. La casa de l'Heura, des del pati interior de l'espai de la casa natal



Pots saber on es troben tots els documents a aladi.diba.cat

LA PLANA

9. Seminari Vell, parc del monjo Gerbert d'Orlhac (carrer de la Ramda)
10. El Prat de la Riera, tot baixant pel carrer de la Riera
11. Cúria Fumada, entrada Arxiu Episcopal
12. Carrer de Sant Miquel dels Sants, davant la casa del sant
13. Casa d'Andreu Febrer, carrer de Sant Miquel dels Sants, núm. 1
14. Plaça Major, al mig de la plaça

- La ruta senderista
La ruta cicloturística
Ruta del patrimoni cultural fluvial
Ruta del patrimoni natural
Ruta per les inundacions històriques
Ruta literària

(disponible també *Ruta del Ter* [CD Rom]: seguint el curs del riu: vol virtual. Diputació de Girona ; Consorci Alba-Ter, 2008. CDR 91(46.71Ter) Rut)

105 Miquel Llor i Laura a la ciutat dels sants

[autors: Maria Carme Bernal i Carme Rubio]
Ajuntament de Vic, 2013

91(46.71Vic) Ber



1. l'Estació de tren
2. La plaça del pes
3. La plaça del mercadal
4. El carrer de la Riera, cal Calçot
5. Interior de la Casa Caçador
6. La plaça Gaudí, probable casa de l'oncle Llibori
7. El museu episcopal de Vic
8. El pont romànic, les adoberies i la muralla
9. El carrer de la Riera, cal Calçot
10. Església i placeta de Sant Felip Neri
11. El Casino de Vic i la Casa Comella
12. Estació de tren (i estació d'autobusos)




108 Ruta literària de Miquel Martí i Pol

Llorenç Soldevila
Proa, 2004



833.3(Mar) Sol

1. Casa del carrer de la Verge del Sòl del Pont, 18
2. La Blava
3. Casa del carrer de la Costa del Ter, 9
4. Capella del Sòl del Pont
5. Passeig del Ter
6. Pont Vell
7. Carrer de Pere Almeda
8. Església de Sant Pere
9. Centre Parroquial
10. Escola de Mossèn Espinalt
11. Plaça Major
12. Casa del carrer de les Escoles, 23
13. Les Escoles
14. Casa del carrer de Sant Antoni Maria Claret, 3
15. Casa del carrer de Josep Caminals, 3
16. Teatre Eliseu
17. Plaça del Poeta
18. Cementeri




106 Osona 4x4

Josep Molet Sala
[l'autor], 2015



796.57 Mol



Conté els següents llibres:
Roda de Ter – Muntanyola – Roda de Ter
Roda de Ter – St Bartomeu del Grau – Roda de Ter
Folgueroles – Sta Cecília – Sobremunt – Folgueroles
Folgueroles – Casserres – St Feliuet – Folgueroles

109 Santa Eugènia de Berga: un poble per descobrir

textos i disseny: Agustí Dalmau i Font
Ajuntament de Santa Eugènia de Berga, 2003



91(46.71SEu) Dal



107 Ruta del Ter seguint el curs del riu: rutes temàtiques, ruta senderista, ruta cicloturística

Consorci Alba-Ter
Alpina, 2009



796.5(46.71) Rut



1. Ruta urbana pel nucli antic
2. Sender PR C-93



(108) Ruta literària

La ruta literària es basa en la Ruta literària del riu Ter (2006), de Mariàngela Villalonga, Jordi Mascarella i David Prats, de la Càtedra Maria Àngels Anglada de la Universitat de Girona.

El riu és com un ésser vivent, sempre canviant; però alhora és també una presència permanent en el paisatge. Així ho ha estat des que en tenim constància escrita. No és mai sobrer la descripció del propi entorn perquè ens permet constatar la permanència del paisatge i, alhora, els seus petits o grans canvis amb el pas dels anys. Conèixer la literatura que s'ha referit a un territori és millorar la comprensió del territori mateix.

Aquest itinerari permet conèixer el riu a través de la literatura que han generat escriptors que han viscut el Ter i l'han interpretat sota la seva mirada. Us proposem un recull de 44 textos molt representatius que s'han escrit sobre el Ter al llarg del temps, sobretot als segles XIX i XX.

Els textos complets d'aquesta ruta es poden descarregar a www.rutadelter.com



ITINERARIS I RUTES


PELS VOLTANTS DE LA COMARCA D'OSONA



110 Vic: guia de la ciutat

Dolors M. Alemany ;
fotografies Oriol Molas
Eumo, 2006

91(026)(46.71Vic) Ale



El Vic Medieval. Recorregut
La ciutat barroca. Recorregut
Entre la Renaixença i el Modernisme.
Recorreguts

Senders locals (SL)

+ Itineraris Vic a Peu

Ajuntament de Vic,
Departament de Benestar
Social : Institut Municipal
d'Esports, 2000

796.51(46.71OS) Iti



- + Ruta dels molins
Ruta del Romànic
Ruta de Sant Marc
S.L. de Granollers de la Plana
Sender local de Santa Perpètua
Itinerari del meandre del Despujot
Ruta del Pou de Glaç-Castell de s'Avellana
Ruta El Bosc de Còdol
Vora Ter de Manlleu a la Gleva
A les envistes del Ter
Itinerari de Puigsec
Itinerari dels rellotges de sol
Itinerari Nord-Sud de Taradell
Ruta de l'aigua
Sender de Vilageriu
Ruta dels Turons
Anella Verda
Recorregut ambiental: Entorn del riu Mèder i la Guixa
Recorregut ambiental: Entorn del riu Gurri - Pont d'en Bruguer
Recorregut ambiental: Vic - Sant Sebastià

PR C-49. Sender de Voltregà

El Sender de Voltregà va ser un projecte elaborat per el Grup de Senders de Voltregà, grup que encara es cuida del seu manteniment i conservació. El sender transcorre per una zona de transició entre la plana de Vic i l'altiplà del Lluçanès. Es situa a la zona nord de la comarca d'Osona en una posició centre-occidental i limitada a l'est pel riu Ter. És una zona abrupte i solitària amb zones de boscos frondosos i espessos on haurem d'estar atents a seguir els camins ben senyalitzats. Les zones més elevades s'han erosionat formant cingleres que configuren plataformes enlairades com la de Sant Martí Xic i que caracteritzen el relleu d'aquesta bonica zona.

GR	PR	SL
Gran Recorregut Més de 50 km	Petit Recorregut Entre 10 i 50 km	Sender local Menys de 10 km

Senders de petit Recorregut (PR)

+ Sender de Taradell: P.R. C-42

Centre Excursionista
Taradell

796.51(46.71OS) Sab



+ Sender de Taradell: PR-C 42: Montseny-Guilleries

Centre Excursionista de
Taradell, 2008

796.51(46.71OS) Sen



+ P.R. C-43: sender de Tona

Centre Excursionista de
Tona

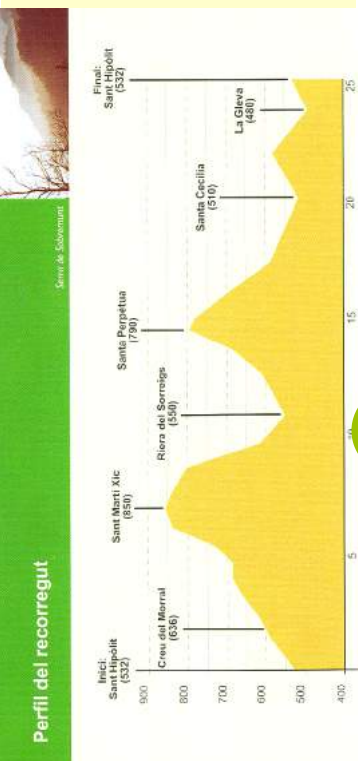
796.51(46.71Ton) P.R.C




+ Sender de Voltregà: P.R. C-49

Ajuntament de les Masies
de Voltregà : Ajuntament
de Santa Cecília de
Voltregà : Ajuntament de
Sant Hipòlit de Voltregà

796.51(46.71OS) Sen



Pots saber on es troben tots els documents a aladi.diba.cat



Luçanès

Quan l'objectiu et sembli
difícil, no canviïs
d'objectiu; busca un
nou camí per arribar-hi
(Confuci)



 Imatge extreta del Consell Comarcal d'Osona - Osona Turisme / osonaturisme.cat



ITINERARIS I RUTES

PELS VOLTANTS DE LA COMARCA D'OSONA

Recorregut nord-sud per les terres llevantines del nord del Lluçanès, que travessa boscos de pins, roures, faigs, freixes, avellanes, etc. Gaudeix d'unes excepcionals vistes i permet conèixer grans casals. La vista des dels Munts és magnífica.

Recomanem fer aquest itinerari a la primavera, quan es palpa l'esclat d'aquesta estació, o a la tardor, per veure tota la varietat de grocs, que ens ofereixen els boscos. En arribar als Munts cal aturar-se una estona: la talaia que s'alça sobre aquesta part del Lluçanès és una de les més boniques que coneixem de la Catalunya central. Poques vegades a muntanya podem fruit d'una vista com aquesta. És força interessant també la visita al santuari, pel seu valor artístic, la bona conservació i per la gran devoció a la Mare de Déu dels Munts que hi ha des de fa segles a tota la contrada.


(111) Ruta 3

111 Caminant pel Lluçanès

Ignasi Forcada i Salvadó, Víctor Gay i Rogel Pòrtic, 2001



796.51(46.710S) For



1. De Venivol al Puig Cornador
2. D'Alpens a Sora
3. De Sora al santuari de la Mare de Déu dels Munts
4. Del santuari de la Mare de Déu dels Munts a Santa Llúcia de Sobremunt
5. De Santa Llúcia de Sobremunt a Sant Bartomeu del Grau
6. De Sant Bartomeu del Grau a la Fontfreda
7. De la Fontfreda al Verdaguer
8. Del Verdaguer al Ciuró
9. De Santa Eugènia de Relat
10. De Santa Eugènia de Relat a Sant Pau de Pinós
11. De Sant Pau de Pinós al Molí de Vilalta
12. Del Molí de Vilalta al càmping de la Riera de Merlès
13. Del càmping de la Riera de Merlès a Sant Pere de Serrallonga
14. D'Alpens a Lluçà
15. De Lluçà a Perafita
16. Del santuari de la Mare de Déu dels Munts
17. De Sant Feliu Sasserra a Beulaigua
18. De Prats de Lluçanès a Alpens
19. De Prats de Lluçanès a Sant Feliu Sasserra
20. De Prats de Lluçanès a Olost i Oristà
21. De la resclosa d'en Puigneró a Sant Boi de Lluçanès
22. De Sant Boi de Lluçanès a Olost
23. De Sant Pere de Serrallonga a Sant Jaume de Frontanyà
24. D'Alpens a Ripoll
25. De la Fontfreda a l'Estany

112 Del Lluçanès a la Cerdanya: resseguint camins ramaders

Ignasi Forcada, Josep Sànchez, Lia Soler Abadía de Montserrat, 2006



796.51(46.71) For

Text parcial al Google llibres



1. Alpens – coll de Merolla, per les Llosses i coll de Fajanelar

113 D'excursió: les rutes de l'espai "De vacances" de TV3

Griselda Guiteras, Mònica Huguet Pòrtic, 2001



796.51(46.710S) For




14. El Lluçanès, terra d'acollida: els llargs viatges transhumants

114 Lluçanès [mapa i guià]: Parc Fluvial del Llobregat, Voltreganès

Alpina ; GeoEstel, 2013



796.5(46.710S) Edi



- GR 1: Sender transversal
GR 3: Sender central de Catalunya
GR 210: Camí vora Ter
PR C- 44: Sender de Prats de Lluçanès
PR C- 45: Sener de la vall del Ges
PR C- 46: Ruta dels Sorreigs
PR C- 49: Sender del Voltraganès
PR C- 54: Sender d'Orís
PR C- 223: Rieres de Sant Bartomeu
Ruta dels 400 anys
Camins de transhumància

115 Pel Lluçanès en BTT

Adrià Zamel i Parramon Cossetània, 2002



796.61 Zam




1. Santa Margarida de Vinyoles
2. Sant Salvador de Bellver
3. Sobremunt
4. Sant Quirze de Tort
5. Sant Feliu Sasserra
6. Sant Martí Xic
7. La Torre d'Oristà
8. Sant Pere de Serrallonga
9. Alboquers
10. Els Munts




Pots saber on es troben tots els documents a aladi.diba.cat

LLUÇANÈS




GR

Gran Recorregut
Més de 50 km



PR

Petit Recorregut
Entre 10 i 50 km



SL

Sender local
Menys de 10 km

Senders de gran recorregut (GR)

+ GR 1

Recorregut de l'etapa: entra per Alpens i ens deixa a Lluçà

Senders de petit recorregut (PR)

+ Prats de Lluçanès: P.R. C-44



Unió Excursionista de Prats de Lluçanès

796.51(46.710S) Pra

+ Ruta del Sorreigs: P.R. C-46

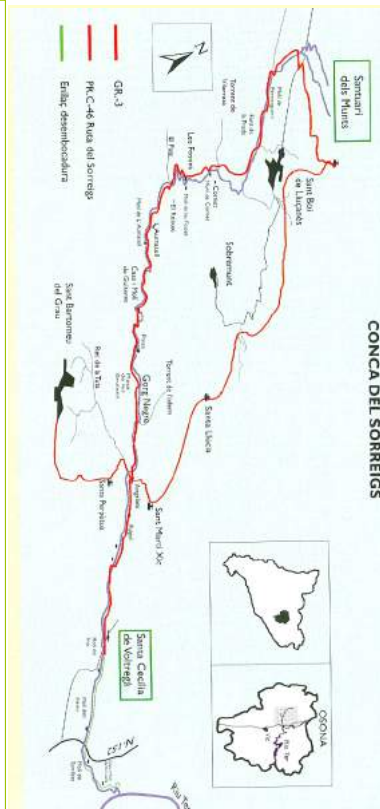


Grup de Defensa del Ter : Centre Excursionista de Torelló

796.51(46.710S) Rut

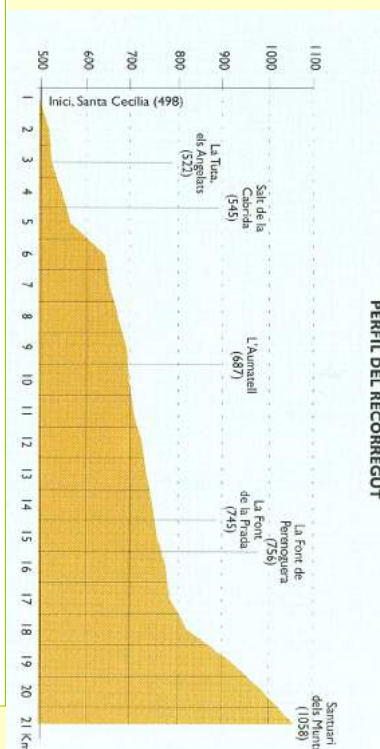
Senders locals (SL)

**+ Ruta al castell de Lluçà
Itinerari de les Emboscades
Ruta de Sant Andreu
Ruta del Romànic**



Ruta del Sorreigs: PR C-46

Al pas de la plana al Lluçanès, la riera del Sorreig s'engorja per superar les cingleres i hi trobem el Gorg Negre. El sender travessa Sant Bartomeu del Grau, Sobremunt, Sant Boi de Lluçanès i Sant Agustí de Lluçanès i s'enfila al Santuari dels Munts



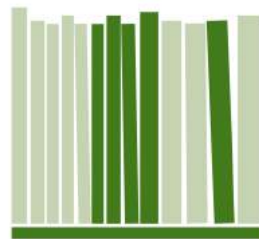


**Diputació
Barcelona**

Xarxa de Biblioteques Municipals



**Ajuntament
de Vic**



Biblioteques d'Osona



**BIBLIOTECA
JOAN TRIADÚ
VIC**